



MUNICÍPIO DE TELÊMACO BORBA

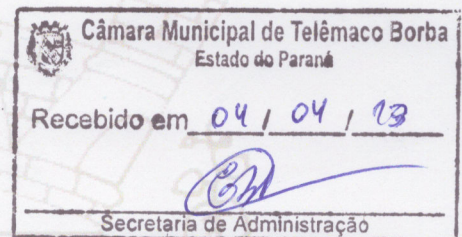
ESTADO DO PARANÁ

PODER EXECUTIVO

Ofício n.º 021/2013-GP-REQ

Telêmaco Borba, 02 de abril de 2013.

Senhor Presidente e Senhores Vereadores,




Em resposta ao Requerimento n.º 028/2013, de autoria do Vereador Élio Cezar Alves dos Santos, referente a projeto de serviços de extensão de rede elétrica para as ruas de nossa cidade, a Administração Municipal comunica que de acordo com a Secretaria Municipal de Planejamento Urbano, Habitação e Meio Ambiente, existe projeto de extensão de rede de energia elétrica, inclusive já licitado e aprovado pela COPEL.

Para melhor conhecimento do ilustre Vereador e demais vereadores da Câmara Municipal, anexamos a relação das ruas beneficiadas constantes dos projetos elétricos aprovados pela COPEL.

Sendo o que se apresenta para o momento, subscrevemo-nos

Atenciosamente,


Luiz Carlos Gibson
Prefeito

Excelentíssimo Senhor
Carlos Roberto Ramos
Presidente
CÂMARA MUNICIPAL DE VEREADORES
Rua Oscar Hey, 99
84261-640 - Telêmaco Borba - PR



MUNICÍPIO DE TELÊMACO BORBA

ESTADO DO PARANÁ

Secretaria Municipal de Planejamento Urbano, Habitação e Meio Ambiente

Resposta ao requerimento nº 028/2013 da Câmara Municipal de Telêmaco Borba. Assunto: Projeto de Serviços de extensão de rede elétrica para as ruas de nossa cidade.

Informamos que existe sim projeto de extensão de rede de energia elétrica para as ruas de nossa cidade para fins de iluminação pública. A fase do projeto elétrico já está pronta, ele foi licitado, executado e aprovado pela Copel.

Agora se encontra na fase de execução das obras. Ocorreu nova licitação, agora para a execução da obra. Foi liberado a carta acordo pela Copel assinada pela Copel, PMTB e empresa executora, para o início das obras. A empresa executora Medeiros Instalações Elétricas Ltda de Curitiba já se encontra no município para a execução da obra. A demora na liberação da carta acordo da Copel resultou num aditivo de prazo de execução para mais 4 meses a partir de 24/01/2013, ou seja para 24/05/2013, mas é bem provável que o haja um novo aditivo de prazo em função da carta acordo ter sido liberada/assinado por todos os envolvidos somente neste mês de março de 2013.

Relação de Ruas Beneficiadas constantes dos 19 projetos elétricos aprovados na Copel

Projeto	Local	Postes novos	Lum 70W	Lum 250W	Lum 150W
1A	Trevo da Vila Ozório	23	3	24	-
	Rodovia do Viaduto até o trecho CD (ver mapa)	19	1	19	-
1B	Rodovia do trecho CD Até EF (ver mapa)	20	-	20	-
	Rodovia do trecho EF até Passarela (ver mapa)	29	-	29	-
	Rodovia da Passarela até a Ponte (ver mapa)	20	-	20	-
	Rua Max Staudasher	1	1	-	-
	Travessa Jabuti / Rua Issac Newton - São roque	2	2	-	-
2	Travessa Paranaíva - São Roque	2	2	-	-
	Distrito de Triângulo	1	1	-	-
	Distrito de Triângulo - Deslocamento de 21 postes	Desloca r	-	-	-
	Rua Castro - Distrito Industrial	10	15	-	-
	Rua João Siqueira Filho	2	2	-	-
3	Rua Itanhem	3	3	-	-
	Rua Tapejara	3	3	-	-
	Rua AC	6	5	-	-
	Estrada dos Guararapes	2	2	-	-
	Rua que desce da AC	2	2	-	-
	travessa Pato Branco	3	3	-	-
	Rua Campos Sales	1	1	-	-
4	Tv. Brasil	3	3	-	-
	Rua Arapoti - Área 7	1	1	-	-
	Rua Rio Eufrates	10	10	-	-
	Rua Lagoa Dourada	1	-	2	2
	Rua Caiobá	1	1	-	-
	Rua Capelinha	2	2	-	-
5	Rua do Recanto	3	3	-	-
	Rua Bom Jesus	2	2	-	-
	Rua das Pedras	2	2	-	-
	Estrada dos Guararapes	1	1	-	-
	Rua de ligação entre a Rua São Paulo e a Estrada dos Guararapes	2	2	-	-
	Rua Paraíba / Rua João Teixeira de Mendonça	1	1	-	-
6	Rua Mar Vermelho	1	-	1	-



MUNICÍPIO DE TELÊMACO BORBA

ESTADO DO PARANÁ

Secretaria Municipal de Planejamento Urbano, Habitação e Meio Ambiente

	Rua Candói	11	22	-	-
	Rua Guanabara	-	3	-	-
	Rua N. Sra. Aparecida	-	1	-	-
	Rua Galileu	11	19	-	-
	Rua Danubio - Mar de Quinerot - Deslocar Poste	Desloca r	-	-	-
	Rua Peru esquina da Cidade Nova	2	2	-	-
	Rua Cidade Nova esquina com Rua Chile	1	1	-	-
	Rua Chile próximo a Rodovia	1	-	2	-
	Rua Tulipa	1	1	-	-
	Rua Cidade Nova - Deslocar Poste	Desloca r	-	-	-
	Rua do Cascalho	3	3	-	-
	Rua Cambé	1	1	-	-
	Rua Pepita	2	2	-	-
	Rua dos Tapuias	4	4	-	-
	Rua dos Incas	3	3	-	-
	Rua Manaus - descendo	3	3	-	-
	Rua Manaus - subindo	3	3	-	-
	Rua Bituruna - Distrito Industrial	6	6	-	-
	Rua interligação - Distrito Industrial	6	7	-	-
	Rua sem nome paralelo a Rua Candói - Distrito Industrial	6	7	-	-
	Travessa Felipe Cameron	1	1	-	-
	Rua Mirim	1	1	-	-
	Rua Frei Timóteo	1	1	-	-
	Rua 6	2	2	-	-
	Rua Carmo da Mata - Jd Adriane	1	1	-	-
	Rua Seixas - Jd Adriane	3	3	-	-
	Rua de acesso, da Carmo da Mata até Seixas - Jd Adriane	7	7	-	-
	Rua de acesso, da Seixas até o final - Jd Adriane	23	23	-	-
	Rua da Igreja Congregação - Jd Adriane	14	13	-	-
	Rua que desce da Igreja Congregação para Rua de baixo - Jd Adriane	4	4	-	-
	Rua São Jorge esquina com Manuel de Souza	1	1	-	-
	São Jorge	1	-	1	-
	Rua da Pedreira	3	3	-	-
	Rua da Solidariedade	2	2	-	-
	Rua Jundiai	2	2	-	-
	Rua de frente a Praça ao lado da policia Militar	2	-	5	-
	Rua Jurutanhi	11	11	-	-
	Rua Betim	1	1	-	-
	Rua Acapulco	1	1	-	-
	Rua Projetada perto da Rua Mamão	1	1	-	-
	Rua Nova Lombardia	4	4	-	-
	Tv. São Braz	1	1	-	-
	Rua São Geronimo	7	7	-	-
	Rua Rio Iguaçu (Já tem poste)	-	1	-	-
	Rua Projetada esquina com Cordoba	2	2	-	-
	Rua de Baixo dos Pintassilgos	4	4	-	-
	Rua São João	2	2	-	-
	Rua Santo Agostinho	1	1	-	-



MUNICÍPIO DE TELÊMACO BORBA

ESTADO DO PARANÁ

Secretaria Municipal de Planejamento Urbano, Habitação e Meio Ambiente


	Rua Olinda B (Trocar Poste)	1	-	-	-
	Rua Olinda A	1	1	-	-
	Rua Jurutanihi	4	4	-	-
	Rua São Geronimo	4	4	-	-
15 A	Rua E - lateral da Braslumber	10	20	-	-
	Rua I - Fundos da Braslumber	1	4	-	-
	Rua outro lado da Barslumber	4	9	-	-
	Rua outro lado da Barslumber - Caswood	5	7	-	-
15 B	Rua Francisco Espinosa	12	12	-	-
	Rua da Rede Eletrica - Distrito Industrial	-	14	-	-
	Rua da Caswood até a Planeta - Distrito Industrial	7	9	-	-
16	Marginal da Rodovia da Rotatoria da Barslumber até a Kemira	15	-	46	-
17	Rua Rosas de Ouro	3	3	-	-
	Rua Rio Moa	1	1	-	-
	Rodovia Sady de Brito - Saindo do triangulo e rodeando pela rodovia	9	-	9	-
	Rodovia Sady de Brito - Trecho saida do triangulo	1	1	-	-
	Rodovia Sady de Brito - Trecho entrada de chacara - Garapeira	3	-	3	-
	Rua Itabuna - Vila Esperança - (Já tem o poste)	-	1	-	-
18	Estrada Campina dos Pupos	5	10	-	-
	Rua José Lacerda	2	2	-	-
	Rua Pepita	3	3	-	-
	Entrada da cidade - Alojamento Klabin ate o Centro das Juventude	9	-	16	-
19	Rua Diamantina	1	1	-	-
	TOTAL	447	368	197	2

Telêmaco Borba, 28 de março de 2013.

Eng. Paulo Roberto Ehlert

Divisão de Projetos e Planejamento Urbano

Secretaria Municipal de Planejamento Urbano, Habitação e Meio Ambiente.


Fernando Gabriel de Oliveira
Secretário Munic. de Planejamento
Urbano, Habitação e Meio Ambiente