

---

## ANEXO I - DEFINIÇÕES

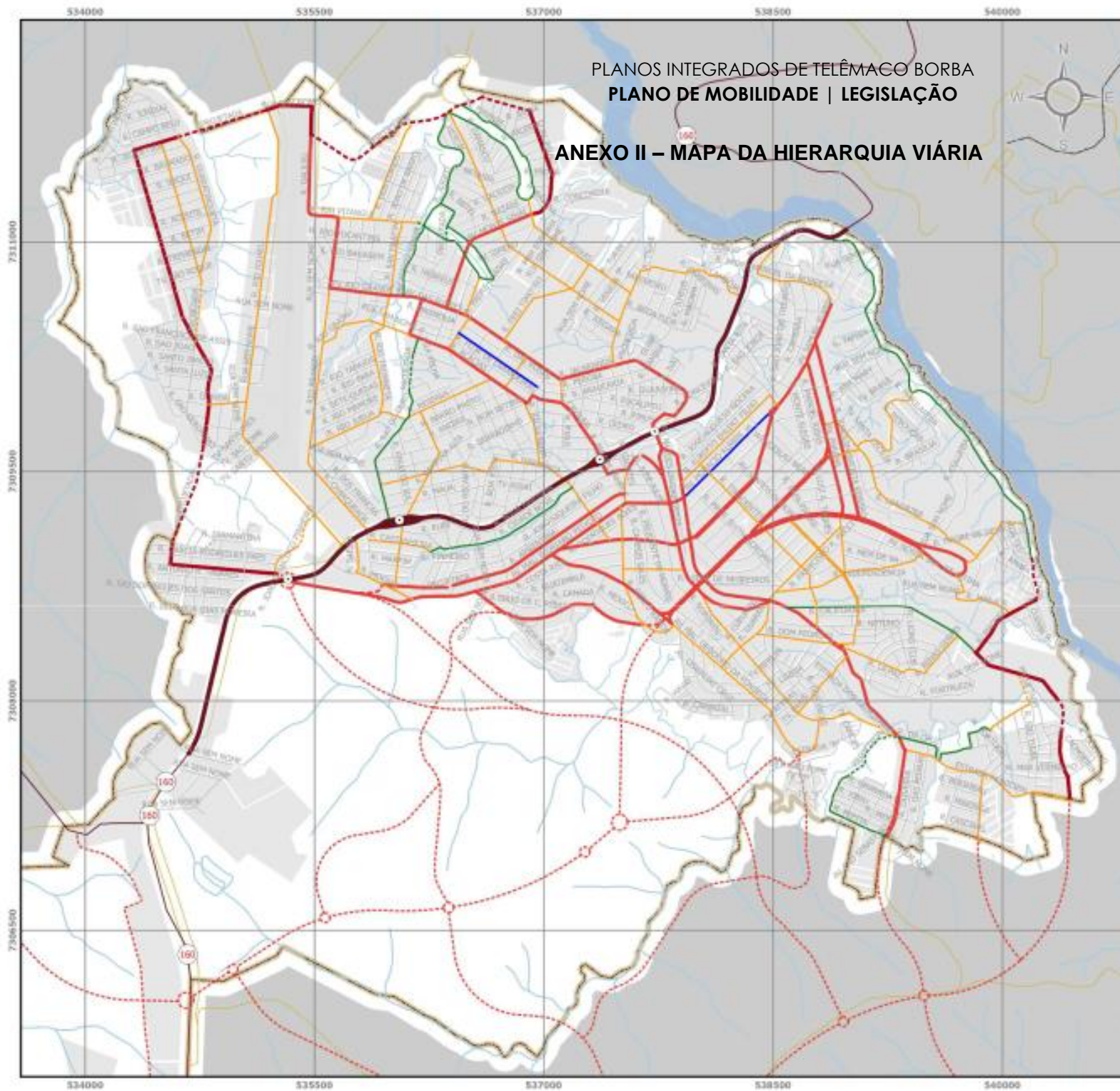
Para os fins de interpretação desta Lei, devem ser consideradas as seguintes definições:

- I. acessibilidade: facilidade, em distância, tempo e custo, de se alcançar, com autonomia, os destinos desejados na cidade;
- II. acessibilidade universal: possibilidade e condição de alcance, percepção e entendimento para a utilização com segurança e autonomia, total ou assistida, de edificações, espaço, mobiliário, equipamento urbano dos serviços de transporte e dos dispositivos, sistemas e meios de comunicação e informação, por pessoas com deficiência, para acesso a um lugar ou conjunto de lugares, segundo a Lei Federal nº 10.048/2000, disponibilizando a todos autonomia nos deslocamentos;
- III. bicicleta: veículo dotado de pelo menos duas rodas, classificado pelo Código de Trânsito Brasileiro quanto à tração como de propulsão humana, quanto à espécie como de passageiro, quanto à categoria como particular;
- IV. bicicletários: são caracterizados como estacionamentos de bicicletas de longa duração, grande número de vagas, controle de acesso, podendo ser públicos ou privados, cobertos ou ao ar livre, podendo contar com banheiros e vestuários;
- V. caixa de rua: conjunto de faixas, normalmente contidas entre meios-fios, que compõem as pistas veiculares do arruamento;
- VI. calçada: parte da via, normalmente segregada e em nível diferente, não destinada à circulação de veículos, reservada ao trânsito de pedestres e, quando possível, à implantação de mobiliário urbano, sinalização, vegetação e outros fins;
- VII. canteiro: trecho verde da faixa de serviço exclusiva para vegetação;
- VIII. canteiro central: faixa que divide pistas da caixa de rua, formando prioritariamente trechos verdes;
- IX. ciclista: todo aquele que utiliza a bicicleta para os deslocamentos;
- X. ciclomotores: veículo de duas ou três rodas, provido de um motor de combustão interna, cuja cilindrada não exceda a cinquenta centímetros cúbicos e cuja velocidade máxima de fabricação não exceda a 50 Km/h (cinquenta quilômetros por hora);
- XI. ciclovias: pista própria destinada à circulação de ciclos, separada fisicamente do tráfego comum de veículos automotores e de pedestres;
- XII. estacionamento dissuasório: estacionamento público ou privado, integrado ao sistema de transporte urbano, com o objetivo de dissuadir o uso do transporte individual;
- XIII. faixa de rolamento: cada uma das faixas componentes da pista de rolamento;
- XIV. hierarquia viária: classificação dos arruamentos e estradas municipais, objetivando dotar preferência de fluxo às vias e velocidade regulamentar;



- XV. logística urbana: distribuição de cargas urbanas no Município de Telêmaco Borba, sua regulamentação, infraestrutura utilizada e tecnologia adotada para operação e controle;
- XVI. logradouro público: espaço livre, inalienável, destinado à circulação pública de veículos e de pedestres, reconhecido pela municipalidade, tendo como elementos básicos o passeio público e a pista de rolamento;
- XVII. malha viária: o conjunto de vias urbanas do município;
- XVIII. meios motorizados: deslocamentos realizados por intermédio de veículos automotores;
- XIX. meios não motorizados: deslocamentos realizados a pé e por veículos movidos pelo esforço humano ou tração animal;
- XX. mobilidade: conjunto de deslocamentos de pessoas e bens, com base nos desejos e nas necessidades de acesso ao espaço urbano, mediante a utilização dos vários meios de transporte.
- XXI. mobilidade urbana sustentável: realização dos deslocamentos sem comprometimento do meio ambiente, das áreas e atividades urbanas e do próprio transporte;
- XXII. mobiliário urbano: elementos do serviço público que visam dotar de segurança, conforto e higiene as atividades humanas nos logradouros;
- XXIII. paraciclos: são caracterizados como estacionamentos de bicicletas, de curta ou média duração, pequeno número de vagas, de uso público e sem qualquer controle de acesso;
- XXIV. passeio público: conjunto de faixas, contida entre o alinhamento e o meio-fio, que compõem os usos de calçadas, acessos, serviços e mobiliários;
- XXV. pedestre: todo aquele que utiliza as vias urbanas, passeios e travessias, a pé ou em cadeira de rodas, ficando o ciclista, desmontado e empurrando a bicicleta, equiparado ao pedestre em direitos e deveres;
- XXVI. pista de rolamento: é a parte da caixa de rua destinada a circulação dos veículos;
- XXVII. ponto de ônibus: local de embarque e desembarque de passageiros do transporte coletivo, podendo ser coberto, quando assume a designação de abrigo, ou não;
- XXVIII. sinalizadores: mobiliários urbanos específicos para regulamentação e orientação do trânsito;
- XXIX. sistema municipal de mobilidade: conjunto organizado e coordenado dos modos de transporte, de serviços e de infraestruturas que garante os deslocamentos de pessoas e de cargas no território do Município;
- XXX. transporte privado individual: meio motorizado de transporte de passageiros utilizado para a realização de viagens individualizadas por intermédio de veículos particulares;
- XXXI. transporte público coletivo: serviço público de transporte de passageiros acessível a toda a população mediante pagamento individualizado, com itinerários e preços fixados pelo Poder Público;

- 
- XXXII. transporte público individual: serviço remunerado de transporte de passageiros aberto ao público, realizado por intermédio de veículos de aluguel (táxi), para a realização de viagens individualizadas, com preços individualizados pelo Poder Público;
- XXXIII. transporte público por fretamento: serviço remunerado de transporte de passageiros aberto ao público, realizado por ônibus ou vans, para a realização de viagens coletivas;
- XXXIV. transporte urbano de cargas: serviço de transporte de bens, animais ou mercadorias;
- XXXV. veículo de carga de propulsão humana: veículo para o transporte de bens, mercadorias e serviços utilizando a força do músculo humano, classificado pelo Código de Trânsito Brasileiro quanto à tração como de propulsão humana, quanto à espécie como carro-de-mão, quanto à categoria como particular ou de aluguel;
- XXXVI. veículo de tração animal: veículo para o transporte de bens, mercadorias e serviços utilizando a força de animais, classificado pelo Código de Trânsito Brasileiro quanto à tração como de tração animal, quanto à espécie como carroça ou charrete, quanto à categoria como particular ou de aluguel;
- XXXVII. vaga: espaço público da caixa de rua, contíguo a pista de rolamento, paralelo ou oblíquo, destinado ao estacionamento de veículos;
- XXXVIII. vias de pedestre: são vias secundárias ou locais, destinadas à circulação exclusiva de pedestres, não sendo permitido a circulação de nenhum tráfego motorizado.
- .



PLANOS INTEGRADOS DE TELÊMACO BORBA  
PLANO DE MOBILIDADE | LEGISLAÇÃO

ANEXO II – MAPA DA HIERARQUIA VIÁRIA

LEGENDA

- Transposições
- Hierarquia Viária**
  - Via Arterial Rodoviária
  - Via Arterial Perimetral
  - Via Arterial Estrutural
  - Via Coletora
  - Via Coletora Parque
  - Via Local
  - Via Local Especial de Comércio
  - - - - - Projetada - Via Arterial Perimetral
  - - - - - Projetada - Via Arterial Estrutural
  - - - - - Projetada - Via Coletora
  - - - - - Projetada - Via Coletora Parque
  - - - - - Projetada - Via Local

Fonte: FUNPAR, 2017.

CONVENÇÕES CARTOGRÁFICAS

- Rodovia PR-160
- Ferrovia
- Estradas
- Aeroporto
- Hidrografia
- Massa d'água
- Quadras
- Perímetro urbano

Fonte: DNIT, 2013; ITCG, 2015; ITCG/IPARDES; PARANACIDADE; PHYT, 2008, 2012.

ESCALA DO MAPA 1:25.000



PROJEÇÃO UTM / SIRGAS2000  
MC 81°W / FUSO 22S

ANEXO 02

HIERARQUIA VIÁRIA



Prefeitura Municipal de Telêmaco Borba



Funpar  
Fundação de Planejamento Urbano e Regional



PMOB



## ANEXO III – QUADRO DE HIERARQUIZAÇÃO DAS VIAS EXISTENTES E PROJETADAS

### VIA ARTERIAL RODOVIÁRIA

RUA	TRECHO	
RODOVIA/PR-160	ESTRADA DOS GUARARAPES/PONTE KLABIN	DISTRITO INDUSTRIAL

### VIA ARTERIAL PERIMETRAL

RUA	TRECHO	
AVENIDA BEIRA RIO	RUA ARROIO MANDACAIA	RUA RIO CANAA
AVENIDA JURUTANHI	RUA ITATIAI	RUA SEM NOME
AVENIDA MILÃO	RUA FERRARA	AVENIDA MONTE SINAI
AVENIDA MONTE SINAI	AVENIDA MONTE SINAI	AVENIDA MILAO
AVENIDA NOSSA SENHORA APARECIDA	RUA MACEIO	PROJETADA
RUA "B"	RUA FRANCISCO ESPINOSA	RUA BANDEIRAS
RUA BANDEIRAS	RUA "B"	RUA JOAO FRANCISCO PINHEIRO
RUA GALILEU	RUA SEM NOME	PROJETADA
RUA ITATIAIA	RUA ITATIAI	RUA GUARATINGUETA
RUA MACEIÓ	RUA AMAPA	AVENIDA NOSSA SRA. APARECIDA
RUA SEM NOME	RUA RIO IGUACU	RUA GUARATINGUETA
PROJETADA	AVENIDA JURUTANHI	RUA "B"
PROJETADA	RUA RIO IGUACU	RUA GUARATINGUETA
PROJETADA	RUA GALILEU	RUA LATINA
PROJETADA	AVENIDA BEIRA RIO	AVENIDA NOSSA SENHORA APARECIDA
PROJETADA	ESTRADA DOS GUARARAPES	RUA MACEIO
PROJETADA	AVENIDA MILAO	RUA LATINA

### VIA ARTERIAL ESTRUTURAL

RUA	TRECHO	
ALAMEDA WASHINGTON LUIZ	AVENIDA MAL. FLORIANO PEIXOTO	AVENIDA PREF. CACILDO B. ARPELAU
AVENIDA CHANCELER HORACIO LAFFER	AVENIDA MAL. DEODORO DA FONSECA	AVENIDA PARANA
AVENIDA DAS FLORES	TRAVESSA RIO GRANDE	RUA PALMEIRAS
AVENIDA DESEMBARGADOR EDMUNDO MERCER JÚNIOR	AVENIDA SANTOS DUMONT	AVENIDA SAMUEL KLABIN
AVENIDA ELIOMAR MEIRA XAVIER	AVENIDA SANTOS DUMONT	AVENIDA PREFEITO CACILDO BATISTA DE ARPELAU
AVENIDA EUCLIDES BONIFÁCIO LONDRES	AVENIDA CHANCELER HORACIO LAFFER	RUA DA CRUZ
AVENIDA HORÁCIO KLABIN	AVENIDA PREF. BATISTA APERLAU	RUA OLIMPIO DE CAMPOS
AVENIDA MARECHAL DEODORO DA FONSECA	AVENIDA MAL. FLORIANO PEIXOTO	AVENIDA CHANCELER HORACIO LAFFER
AVENIDA MARECHAL FLORIANO PEIXOTO	RODOVIA/PR-160	AVENIDA HORACIO KLABIN
AVENIDA MONTE SINAI	AVENIDA DAS FLORES	AVENIDA MILAO
AVENIDA NAÇÕES UNIDAS LESTE	VIADUTO	AVENIDA HORACIO KLABIN





VIA ARTERIAL ESTRUTURAL		
RUA	TRECHO	
AVENIDA NAÇÕES UNIDAS OESTE	VIADUTO	AVENIDA HORACIO KLabin
AVENIDA PARANÁ	AVENIDA SAMUEL KLabin	AVENIDA PRESIDENTE KENNEDY
AVENIDA PREFEITO CACILDO BATISTA DE ARPELAU	AVENIDA NACOES UNIDAS	AVENIDA EUCLIDES BONIFACIO LONDRES
AVENIDA PRESIDENTE KENNEDY	AVENIDA CHANCELER HORACIO LAFFER	RUA JORGE SCHEMBERER
AVENIDA SAMUEL KLabin	RUA JOAO FERREIRA PRESTES	AVENIDA HORACIO KLabin
AVENIDA SÃO SEBASTIÃO	RUA BANDEIRANTES	RUA PEPITA
PRAÇA LUBA KLabin	AVENIDA PRESIDENTE KENNEDY	RUA MADRE DE DEUS
RUA 21 DE ABRIL	AVENIDA NACOES UNIDAS	RUA 21 DE ABRIL
RUA ACACIAS	RUA ACACIAS	RUA LOTUS
RUA ALBERTO EHLERT FILHO	AVENIDA NACOES UNIDAS	RUA MANOEL SIMEAO DE SOUZA
RUA ARGENTINA	TRAVESSA INGA	RUA JATOBA
RUA ARGENTINA	RUA OLIMPIO VIEIRA DE CAMPOS	RUA SEM NOME
RUA CAVIÚNA	RUA ARAUCARIA	RUA ODILON BORBA
RUA EUCALIPTO	TRAVESSA ANGICO	RUA IMBUIA
RUA FLOR DE LARANJEIRAS	RUA LOTUS	RUA PALMEIRAS
RUA GALILEU	RUA GALILEU	RUA RIO PITANGUI
RUA IBRAIM CAMPOS	RODOVIA/PR-160	RUA VEREADOR O. DE CAMARGO
RUA IMBÚIA	RUA ORQUIDEA	RUA EUCALIPTO
RUA JACARANDÁ	AVENIDA DAS FLORES	RUA ORQUIDEA
RUA JOÃO FERREIRA PRESTES	RUA SAO JOAO DO TRIUNFO	AVENIDA SAMUEL KLabin
RUA JOÃO MORAIS DA SILVA	AVENIDA CHANCELER HORACIO LAFFER	AVENIDA EUCLIDES BONIFACIO LONDRES
RUA JOAQUIM BATISTA RIBEIRO	AVENIDA SAMUEL KLabin	AVENIDA PRESIDENTE KENNEDY
RUA LOTUS	RUA FLOR DE LARANJEIRAS	RUA ACACIAS
RUA MADRE DE DEUS	AVENIDA PRESIDENTE KENNEDY	RUA MADRE DE DEUS
RUA MANOEL MENDES DE OLIVEIRA	AVENIDA EUCLIDES BONIFACIO LONDRES	AVENIDA SAO SEBASTIAO
RUA MANOEL SIMEÃO DE SOUZA	AVENIDA HORACIO KLabin	RUA ALBERTO EHLERT FILHO
RUA ODILON BORBA	RUA CAVIUNA	RODOVIA/PR-160
RUA OLIMPIO DE CAMPOS	RUA VEREADOR O. DE CAMARGO	RUA 21 DE ABRIL
RUA PROFESSOR MARTINS FRANCO	AVENIDA DAS FLORES	RUA ACACIAS
RUA RIO BRANCO	RUA RIO PITANGUI	RUA RIO BRANCO
RUA RIO PITANGUI	RUA GALILEU	RUA RIO PITANGUI
RUA SEM NOME	RUA EUCALIPTO	VIADUTO
RUA SIRIO DE CASTRO RIBAS	AVENIDA MAL. FLORIANO PEIXOTO	RUA SIRIO DE C. RIBAS
RUA VEREADOR O. DE CAMARGO	RUA IBRAIM CAMPOS	RUA OLIMPIO DE CAMPOS
RUA XV DE NOVEMBRO	AVENIDA NACOES UNIDAS	AVENIDA CHANCELER HORACIO LAFFER
TRAVESSA RIO GRANDE	TRAVESSA RIO GRANDE	AVENIDA DAS FLORES
VIADUTO	RUA ALECRIM	AVENIDA NACOES UNIDAS
PROJETADA	AVENIDA MAL. FLORIANO PEIXOTO	TRAVESSA INGA
PROJETADA	RUA SIRIO DE C. RIBAS	AVENIDA MARECHAL DEODORO DA FONSECA
PROJETADA	RUA OLIMPIO DE CAMPOS	RUA 21 DE ABRIL
PROJETADA	RUA ARGENTINA	RUA JATOBA

VIA COLETORA		
RUA	TRECHO	
AVENIDA AUGUSTO TOBICH	AVENIDA PRESIDENTE KENNEDY	RUA FRANCISCO K. PUCCI
AVENIDA EUTÁLIO DE CASTRO RIBAS	AVENIDA OZORIO DE ALMEIDA TAQUES	AVENIDA PRESIDENTE KENNEDY
AVENIDA GUATAÇARA B. CARNEIRO	AVENIDA CHANCELER HORACIO LAFFER	TRAVESSA PARIS
AVENIDA IPÊ ROXO	RODOVIA/PR-160	AVENIDA MAL FLORIANO PEIXOTO
AVENIDA JAIR MACHADO NOCERA	AVENIDA ITORORO	AVENIDA EUTALIO DE CASTRO RIBAS
AVENIDA MARECHAL DEODORO DA FONSECA	AVENIDA CHANCELER HORACIO LAFFER	TRAVESSA PARIS
AVENIDA MONTE MORIÁ	AVENIDA DAS FLORES	AVENIDA DAS FLORES
AVENIDA NOSSA SENHORA DA LUZ	AVENIDA NOSSA SRA. DA LUZ	AVENIDA NOSSA SRA. DE FATIMA
AVENIDA NOSSA SENHORA DE FÁTIMA	AVENIDA NOSSA SRA. DE FATIMA	AVENIDA NOSSA SRA. DE FATIMA
AVENIDA OZÓRIO DE ALMEIDA TAQUES	AVENIDA PRESIDENTE KENNEDY	AVENIDA NOSSA SRA. APARECIDA
AVENIDA SÃO JOÃO DEL REY	AVENIDA SAO JOAO DEL REY	TRAVESSA VARGINHA
ESTRADA DA FAZENDA	ESTRADA MUNICIPAL	SEM SAIDA
ESTRADA DOS CATAQUAZES	RUA CASTRO ALVES	RUA JOAQUIM A. DAS DORES
ESTRADA FERNÃO DIAS	ESTRADA DOS GUARARAPES	RUA GOV. BENTO M. DA R. NETO
ESTRADA MUNICIPAL	RUA JOAO M. DE OLIVEIRA	RUA RIO CANAA
RUA ACACIAS	RUA RIO BRANCO	RUA ACACIAS
RUA AFONSO PENA	AVENIDA MAL. FLORIANO PEIXOTO	AVENIDA MAL. DEODORO DA FONSECA
RUA BAHIA	RUA GUANABARA	RUA AMAZONAS
RUA Balsa Nova	RUA LOTUS	RUA HARMONIA
RUA BRAULIO B. DE CAMARGO	AVENIDA CARMO DA MATA	RUA FREI TIMOTEO
RUA CAMBOJA	RUA ROSAS DE OURO	RODOVIA/PR-160
RUA CAMPINA ALTA	RUA CARAGUATA	RODOVIA/PR-160
RUA CANTILHO GONÇALVES	RUA DOS INCAS	ESTRADA DOS CATAQUAZES
RUA CARMO DA MATA	RUA PADRE CHAGAS	RUA PASTOR JOSE MATHEUS
RUA CASTANHEIRA	RODOVIA/PR-160	RUA CRISTAL DA ROCHA
RUA CASTELO BRANCO	RUA DOS INCAS	AVENIDA EUCLIDES BONIFACIO LONDRES
RUA CHARQUEADA	RUA RIO BRANCO	RODOVIA/PR-160
RUA CHILE	RODOVIA/PR-160	AVENIDA MAL. FLORIANO PEIXOTO
RUA DOM PEDRO II	RUA GUARANI	AVENIDA EUCLIDES BONIFACIO LONDRES
RUA DOS ANTÚRIOS	AVENIDA DAS FLORES	RUA ACACIAS
RUA DOS APACHES	AVENIDA MAL. DEODORO DA FONSECA	RUA DOS INCAS
RUA DOS INCAS	RUA DOS INCAS	RUA DOS APACHES
RUA FLOR DO CAMPO	RUA PADRE CHAGAS	RUA ACACIAS



VIA COLETORA		
RUA	TRECHO	
RUA FREI TIMÓTEO	AVENIDA DAS FLORES	RUA FREI TIMÓTEO
RUA GETÚLIO VARGAS	RUA AFONSO PENA	RUA XV DE NOVEMBRO
RUA GOVERNADOR BENTO M. DA R. NETO	RUA SEN. A. F. DOS SANTOS	AVENIDA NOSSA SRA. DA LUZ
RUA GUARANI	AVENIDA GUATACARA B. CARNEIRO	AVENIDA EUCLIDES BONIFÁCIO LONDRES
RUA GUARATINGUETÁ	RUA GUARATINGUETA	AVENIDA SÃO JOÃO DEL REY
RUA HARMONIA	RUA CONCEICAÇÃO	RODOVIA/PR-160
RUA INDEPENDÊNCIA	AVENIDA ITORORO	RUA SEM NOME
RUA IRATI	RUA JOAQUIM BATISTA RIBEIRO	AVENIDA PARANÁ
RUA JERICO	RUA PADRE CHAGAS	AVENIDA MONTE MORIA
RUA JERUSALEM	RUA PADRE CHAGAS	RUA JERICO
RUA JOÃO FRANCISCO PINHEIRO	PROJETADA	RODOVIA/PR-160
RUA JOÃO MARTINS OLIVEIRA	RUA SÃO SEBASTIÃO	RUA DAS PEDRAS
RUA JORGE SCHEMBERGER	RUA MEM DE SA	AVENIDA PRESIDENTE KENNEDY
RUA MADRE DE DEUS	AVENIDA PRESIDENTE KENNEDY	RUA MADRE DE DEUS
RUA MANAUS	AVENIDA NOSSA SRA. DE FÁTIMA	RUA MACEIO
RUA MEM DE SA	RUA INDEPENDÊNCIA	RUA JORGE SCHEMBERGER
RUA MINAS GERAIS	AVENIDA NOSSA SRA. APARECIDA	RUA BELEM
RUA MOGNO	RUA SAFIRA	AVENIDA IPE ROXO
RUA NEREU RAMOS	AVENIDA MAL. DEODORO DA FONSECA	AVENIDA MAL. DEODORO DA FONSECA
RUA OLÍMPIO DE CAMPOS	AVENIDA HORÁCIO KLABIN	RUA OLÍMPIO DE CAMPOS
RUA OLINDA	AVENIDA JURUTANHI	RUA RIO IGUAÇU
RUA PADRE MANOEL NOBREGA	RUA PROF. JOÃO CÂNDIDO	RUA JOÃO FERREIRA PRESTES
RUA PALMEIRAS	AVENIDA DAS FLORES	RUA FLOR DE LARANJEIRAS
RUA PAPA JOÃO XXIII	AVENIDA EUCLIDES BONIFÁCIO LONDRES	RUA BAHIA
RUA PASTOR B. JOSÉ MATEUS	RUA ROSAS DE OURO	RUA JACARANDA
RUA PINHAL BONITO	RUA RESERVA	RUA VENTANIA
RUA PRATA	RUA RIO DO OURO	RUA CONCEICAÇÃO
RUA PROFESSOR JOÃO CÂNDIDO	RUA PADRE MANOEL DA NOBREGA	RODOVIA/PR-160
RUA PROFESSOR JOSÉ LOUREIRO FERNANDES	RUA RIO PITANGUI	SEM SAÍDA
RUA RESERVA	RUA RIO DO OURO	RUA ACÁCIAS
RUA RIO BRANCO	RUA RIO BRANCO	RUA CHARQUEADA
RUA RIO CANAÃ	ESTRADA MUNICIPAL	AVENIDA BEIRA RIO
RUA RIO GRAJAÚ	TRAVESSA RIO BRANCO	RUA RIO JAGUARIBE
RUA RIO IGUAÇU	RUA ISAAC NEWTON	RODOVIA/PR-160
RUA RIO JURUÁ	RUA RIO BRANCO	RUA RIO TROMBETA
RUA RIO MOÁ	RUA CARMO DA MATA	RUA SEIXAS
RUA RIO PITANGUI	RUA RIO PITANGUI	RUA RIO PITANGUI



VIA COLETORA		
RUA	TRECHO	
RUA RIO TROMBETA	RUA ACACIAS	RUA RIO JORUA
RUA ROSAS DE OURO	RUA ROSAS DE OURO	RUA CAMPINAS
RUA SAFIRA	RODOVIA/PR-160	RUA MOGNO
RUA SALTO DA CONCEIÇÃO	RUA HARMONIA	RUA PRATA
RUA SAN MARTIN	RUA CORDOBA	TRAVESSA RIO GRANDE
RUA SÃO PAULO	AVENIDA EUCLIDES BONIFACIO LONDRES	TRAVESSA VERA CRUZ
RUA SEIXAS	RUA PADRE CHAGAS	RUA PASTOR JOSE MAHEUS
RUA SEM NOME	RUA RIO TROMBETA	RUA RIO DOURO
RUA SEM NOME	TRAVESSA RIO GRANDE	RUA ACACIAS
RUA SEM NOME	RUA PERUGIA	RUA RIO JORDAO
RUA SEM NOME	AVENIDA NOSSA SRA. DE FATIMA	PRACA LUBA KLABIN
RUA SENADOR ARTHUR F. DOS SANTOS	AVENIDA PARANA	RUA GOV. BENTO M. DA R. NETO
RUA TIRADENTES	RUA TIRADENTES	AVENIDA PRESIDENTE KENNEDY
RUA TOMAZINA	AVENIDA NOSSA SRA. APARECIDA	AVENIDA EUCLIDES BONIFACIO LONDRES
TRAVESSA JOAQUIM GONÇALVES	AVENIDA MAL. FLORIANO PEIXOTO	ALAMEDA WASHINGTON LUIZ
TRAVESSA PARIS	AVENIDA GUATACARA B. CARNEIRO	RUA DOS INCAS
TRAVESSA VERA CRUZ	AVENIDA NOSSA SRA. APARECIDA	RUA SAO PAULO
TRAVESSA VILA RICA	RUA FRANCISCO K. PUCCI	RUA INDEPENDENCIA
PROJETADA	RUA CASTRO ALVES	RUA JOAQUIM A. DAS DORES
PROJETADA	AVENIDA NOSSA SRA. APARECIDA	RUA RIO JORDAO
PROJETADA	RUA JOAO FRANCISCO PINHEIRO	RUA RIO IGUACU
PROJETADA	RUA MADRE DE DEUS	ESTRADA DOS GUARARAPES
PROJETADA	RUA GUARATINGUETA	AVENIDA JURUTANHI

VIA COLETORA PARQUE		
RUA	TRECHO	
AVENIDA FIRENZE	RUA JERICO	RUA LATINA
AVENIDA MONTE MORIÁ	AVENIDA DAS FLORES	AVENIDA DAS FLORES
AVENIDA NOSSA SENHORA APARECIDA	AVENIDA EUCLIDES BONIFACIO LONDRES	RUA MACEIO
ESTRADA DOS GUARARAPES	RUA MAX STAUDACHER	SEM SAIDA
RUA CIDADE NOVA	RUA CRISTAL DA ROCHA	RUA CHILE
RUA CRISTAL DE ROCHA	RUA CASTANHEIRA	RUA CIDADE NOVA
RUA DA CRUZ	RUA JOAQUIM A. DAS DORES	RUA DAS PEDRAS
RUA DO CASCALHO	RUA CARBONATO	RUA PEPITA
RUA DOS PINOS	AVENIDA MONTE MORIA	RUA DOS PINOS
RUA JERICO	RUA PADRE CHAGAS	AVENIDA MONTE MORIA
RUA PEPITA	RUA DO CASCALHO	AVENIDA SAO SEBASTIAO





VIA COLETORA PARQUE		
RUA	TRECHO	
RUA PORTUGAL	TRAVESSA FRANCA	RUA PORTUGAL
RUA RIO DO OURO	RUA ARAPOTI	RODOVIA/PR-160
RUA SEM NOME	ESTRADA MUNICIPAL	TRAVESSA FRANCA
RUA VILA VELHA	RUA ACACIAS	RUA SEM NOME
TRAVESSA FRANÇA	RUA PORTUGAL	RUA SEM NOME
PROJETADA	RUA VILA VELHA	RUA OURO VERDE
PROJETADA	AVENIDA EUCLIDES BONIFACIO LONDRES	RUA DO CASCALHO
PROJETADA	RUA RIO PITAGUI	AVENIDA MONTE MORIA
PROJETADA	RUA MOSTEIRO DE S. CATARINA	RUA JERICO

VIA LOCAL		
RUA	TRECHO	
ALAMEDA OSCAR HEY	RUA LEOPOLDO J. M. VOIGOT	AVENIDA CHANCELER HORACIO KLABIN
ALAMEDA OSVALDO G. DE LIMA	AVENIDA PREF. CACILDO B. ARPELAU	AVENIDA CHANCELER HORACIO LAFFER
ALAMEDA OSWALDO CRUZ	AVENIDA MAL. DEODORO DA FONSECA	AVENIDA MAL. DEODORO DA FONSECA
ALAMEDA PASTEUR	AVENIDA MAL. DEODORO DA FONSECA	AVENIDA MAL. DEODORO DA FONSECA
AVENIDA BEIRA RIO	RUA ARROIO MANDACAIA	RUA RIO CANAA
AVENIDA BEIRA RIO	RUA ARROIO MANDACAIA	RUA RIO CANAA
AVENIDA HORÁCIO KLABIN	RUA OLIMPIO DE CAMPOS	AVENIDA PREFEITO CACILDO BATISTA DE ARPELAU
AVENIDA JURUTANHI	RUA GUARATINGUETA	AVENIDA JURUTANHI
AVENIDA MARECHAL DEODORO DA FONSECA	TRAVESSA VIENA	TRAVESSA PARIS
AVENIDA NOSSA SENHORA DA LUZ	AVENIDA NOSSA SRA. DO ROCIO	AVENIDA NOSSA SRA. DE FATIMA
AVENIDA NOSSA SENHORA DE FÁTIMA	AVENIDA NOSSA SRA. DE FATIMA	AVENIDA NOSSA SRA. DA LUZ
AVENIDA NOSSA SENHORA DE FÁTIMA	AVENIDA EUTALIO DE CASTRO RIBAS	AVENIDA NOSSA SRA. DE FATIMA
AVENIDA NOSSA SENHORA DO ROCIO	RUA LONDRINA	AVENIDA NOSSA SRA. DE FATIMA
AVENIDA SAMUEL KLABIN	AVENIDA SAMUEL KLABIN	RUA SEM NOME
AVENIDA SANTOS DUMONT	AVENIDA DESEMBARGADOR E. M. JUNIOR	AVENIDA CHANCELER HORACIO LAFFER
AVENIDA SÃO JOÃO DEL REY	RUA GUARATINGUETA	RUA ITAMBE
AVENIDA TUPINIQUINS	AVENIDA CHANCELER HORACIO LAFFER	RUA PROF EMILIA B. LAROCA
ESTRADA "P"	RUA SEM NOME	ESTRADA DOS CATAQUAZES
ESTRADA DOS CATAQUAZES	RUA CASTELO BRANCO	RUA CASTRO ALVES
RUA "1"	RUA MADRE DE DEUS	RUA AMAPA
RUA "2"	RUA MADRE DE DEUS	RUA AMAPA
RUA "3"	RUA MADRE DE DEUS	RUA AMAPA

VIA LOCAL		
RUA	TRECHO	
RUA "4"	RUA MADRE DE DEUS	RUA AMAPA
RUA "5"	RUA MADRE DE DEUS	RUA SEM NOME
RUA "6"	RUA MADRE DE DEUS	RUA AMAPA
RUA "B"	RUA BANDEIRAS	RUA IVO D. DOS SANTOS
RUA "J"	RUA AMAPA	ESTRADA DOS GUARARAPES
RUA "M"	ESTRADA DOS GUARARAPES	RUA "1"
RUA 1º DE MAIO	AVENIDA HORACIO KLabin	AVENIDA DESEMBARGADOR E. M. JUNIOR
RUA 21 DE ABRIL	RUA 21 DE ABRIL	RUA OLIMPIO DE CAMPOS
RUA 5 DE JULHO	RUA OLIMPIO DE CAMPOS	AVENIDA HORACIO KLabin
RUA ACESITA	AVENIDA JURUTANHI	RUA GUARATINGUETA
RUA ACRE	RUA FRANCISCO F. PRESTES	RUA URIAS F. PRESTES
RUA ÁGUA MARINHA	RODOVIA/PR-160	RUA CHILE
RUA ALAGAMAR	ESTRADA DOS GUARARAPES	RUA SOLEDADE
RUA ALAGOAS	RUA ACRE	RODOVIA/PR-160
RUA ALCATRAZ	RUA DALIA	ESTRADA DA FAZENDA
RUA ALECRIM	RUA BLUMENAU	RUA CEDRO
RUA ALEMANHA	RUA PORTUGAL	ESTRADA MUNICIPAL
RUA ALTO PARANÁ	AVENIDA JURUTANHI	RUA GUARATINGUETA
RUA ALTO PIQUIRI	RUA CARMO DA MATA	RUA PALMEIRA
RUA AMADEU P. MALHEIRO	RUA JOSE MARIO MOREIRA	SEM SAIDA
RUA AMADOR BUENO	AVENIDA CHANCELER HORACIO LAFFER	RUA PROF EDITH GORDAN
RUA AMAPÁ	ESTRADA DOS GRARARAPES	RUA MACEIO
RUA AMAZONAS	RUA FORTALEZA	RUA BAHIA
RUA AMÉRICO VESPÚCIO	RUA ANHANGUERA	RUA AMERICO VESPUCIO
RUA AMÉRICO VESPÚCIO	RUA AMERICO VESPUCIO	SEM SAIDA
RUA AMETISTA	RUA AGUA MARINHA	RUA SAFIRA
RUA ANA MARY	RUA SAO PAULO	RUA JOAQUIM BATISTA RIBEIRO
RUA ANDIRÁ	RUA PINHAL BONITO	RUA CARAGUATA
RUA ANGÉLICA	RUA PROF MARTINS FRANCO	RUA FLOR DE IPE
RUA ANGELIM	RUA TARUMA	RUA ARGENTINA
RUA ÂNGELO DAL COL JÚNIOR	RUA SANTOS DUMONT	RUA MONTE ALEGRE
RUA ANGOLA	TRAVESSA BAHAMAS	SEM SAIDA
RUA ANHANGUERA	RUA BELCHIOR D MOREIA	RUA AMERICO VESPUCIO
RUA ANTÔNIO A. MARTINS	RUA JOSE MARIO MOREIRA	AVENIDA HORACIO KLabin
RUA ANTÔNIO P. DE SOUZA	RUA VENEZUELA	SEM SAIDA
RUA ANTÔNIO R. TAVARES	RUA SEM NOME	RUA AMERICO VESPUCIO
RUA ANTÔNIO RODRIGUES ARZÃO	RUA BELCHIOR D. MOREIA	RUA ANTONIO RAPOSO TAVARES



VIA LOCAL		
RUA	TRECHO	
RUA ANTÔNIO RUBENS PRESTES	RUA CORUMBA	RUA TIBAGI
RUA ARACAJÚ	RUA CUIABA	RUA MANAUS
RUA ARAPOTI	RUA OURO VERDE	RUA SEM NOME
RUA ARARAQUARA	RUA ANA MARY	TRAVESSA BRASIL
RUA ARAUCÁRIA	RUA ARAUCARIA	RUA IMBUIA
RUA ARAUCÁRIA	RUA PALMEIRAS	RUA ARAUCARIA
RUA AREIA PRETA	RUA MAUA	RODOVIA/PR-160
RUA AREZZO	RUA FERRARA	RUA JERICO
RUA ARROIO CHUÍ	RUA SEIXAS	SEM SAIDA
RUA ARROIO MANDAÇAIA	RUA RIO EUFRATES	AVENIDA BEIRA MAR
RUA ARTHUR BERNARDES	AVENIDA HORACIO KLabin	AVENIDA CHANCELER HORACIO LAFFER
RUA ASSUNÇÃO	RUA BAHIA	RUA GUANABARA
RUA BAHIA	RUA BAHIA	RUA GUANABARA
RUA BAHIA	RUA GUANABARA	SEM SAIDA
RUA BANDEIRANTES	RUA MANOEL MENDES DE OLIVEIRA	RUA DAS PEDRAS
RUA BANDEIRAS	RUA FRANCISCO ESPINOSA	RUA BANDEIRAS
RUA BARRO PRETO	RUA JAGUATIRICA	RUA ACACIAS
RUA BARTOLOMEU DIAS DA SILVA	RUA BARTOLOMEU BORBA	RUA ANHANGUERA
RUA BEIJA FLOR	RUA PASTOR B. JOSE MATHEUS	RUA ITABUNA
RUA BELCHIOR DIAS MOREIRA	RUA BARTOLOMEU BORBA	RUA ANHANGUERA
RUA BELÉM	RUA PAPA JOAO XXIII	RUA MINAS GERAÍ
RUA BELIZE	RUA JOSE B. DOS SANTOS	SEM SAIDA
RUA BELO HORIZONTE	RUA AMAPA	RUA NITEROI
RUA BENIN	RUA BELIZE	SEM SAIDA
RUA BERILO	RUA DO CASCALHO	AVENIDA SAO SEBASTIAO
RUA BERIMBAU	RUA DALIA	ESTRADA DA FAZENDA
RUA BETANIA	RUA JERICO	RUA JERICO
RUA BETEL	RUA JERICO	AVENIDA MONTE SINAI
RUA BETIM	AVENIDA JURUTANHI	RUA GUARATINGUETA
RUA BLUMENAU	TRAVESSA BAMBU	RUA ALECRIN
RUA BOA VISTA	RUA HARMONIA	RUA IMBAU
RUA BOGOTÁ	RUA SANTA CATARINA	RUA BELEM
RUA BOLIVIA	TRAVESSA CERRO AZUL	RUA SEM NOME
RUA BOLONHA	AVENIDA MILAO	RUA JERICO
RUA BOM JESUS	RODOVIA/PR-160	RUA SERRA GRANDE
RUA BOM RETIRO	RUA CARAGUATA	RUA Balsa Nova
RUA BORORÓS	AVENIDA CHANCELER HORACIO LAFFER	RUA PROF EMILIA B. LAROCA

VIA LOCAL		
RUA	TRECHO	
RUA BRASIL PARA CRISTO	ALAMEDA OSVALDO GOMES DE LIMA	RUA PROF. EDITH GORDAN
RUA BRASÍLIA	RUA NATAL	RUA GOV. BENTO M. DA R. NETO
RUA BRÁULIO BATISTA LEAL	AVENIDA EUCLIDES BONIFACIO LONDRES	RUA GUARANI
RUA BRILHANTE	RUA DO CASCALHO	AVENIDA SAO SEBASTIAO
RUA BRUMADO	AVENIDA JURUTANHI	RUA GUARATINGUETA
RUA BUENOS AIRES	RUA BAHIA	RUA FORTALEZA
RUA BULGÁRIA	RUA PORTUGAL	RUA ALEMANHA
RUA CACHOEIRINHA	RUA MAR VERMELHO	RUA SEM NOME
RUA CADETES	RUA VER. O. DE CAMARGO	SEM SAIDA
RUA CAIOBÁ	RUA Balsa NOVA	SEM SAIDA
RUA CALIFÓRNIA	RUA TOMAZINA	TRAVESSA VERA CRUZ
RUA CAMBARÁ	RUA JOAO FERREIRA PRESTES	RUA MANOEL SIMEAO DE SOUZA
RUA CAMBÉ	RUA CAMPO BONITO	RUA ARAPOTI
RUA CAMPINA ALTA	RUA CARAGUATA	RODOVIA/PR-160
RUA CAMPINAS	RUA ILHEUS	RUA OURO PRETO
RUA CAMPO BELO	AVENIDA JURUTANHI	RUA GUARATINGUETA
RUA CAMPO BONITO	TRAVESSA SAO TOME	SEM SAIDA
RUA CAMPOS SALES	AVENIDA MAL. FLORIANO PEIXOTO	RUA MAL. FLORIANO PEIXOTO
RUA CANAÃ	RUA JERUSALEM	RUA JEICO
RUA CANADÁ	AVENIDA MAL. FLORIANO PEIXOTO	RUA JOSE LINHARES
RUA CANJARANA	RUA PINHEIRO	RUA ARGENTINA
RUA CAPINZAL	RUA HAVAI	RUA SEM NOME
RUA CARAGUATÁ	RUA CARAGUATA	RUA SERRADINHO
RUA CARAMURU	RUA VIDAL DE NEGREIROS	RUA PROF. EDITH GORDAN
RUA CARBONATO	RUA DOS CASCALHOS	AVENIDA SAO SEBASTIAO
RUA CARMIN	RUA GUARAPUAVA	ESTRADA DA FAZENDA
RUA CASCATA	RUA SEM NOME	RUA MAR VERMELHO
RUA CASCAVEL	RUA GUARAPUAVA	ESTRADA DA FAZENDA
RUA CASTRO ALVES	ESTRADA DOS CATAQUAZES	TRAVESSA CAMOES
RUA CATANIA	RUA FERRARA	RUA JERICO
RUA CATAR	RUA CHADE	RUA CAMBOJA
RUA CEARÁ	RUA FRANCISCO F. PRESTES	RUA URIAS F. PRESTES
RUA CEDRO	TRAVESSA ERVA MATE	RUA ALECRIN
RUA CERAFIM COLOMBO GOMES	ALAMEDA OSVALDO GOMES DE LIMA	RUA PROF. EDITH GORDAN
RUA CEREJEIRA	RUA JACARANDA	RUA ARAUCARIA
RUA CHADE	RUA CONGO	SEM SAIDA
RUA CIRANDA	RUA OURO PRETO	SEM SAIDA
RUA COLOMBIA	RODOVIA/PR-160	RUA CRISTAL DA ROCHA





VIA LOCAL		
RUA	TRECHO	
RUA COLOMBIA	RUA CRISTAL DA ROCHA	AVENIDA MAL. FLORIANO PEIXOTO
RUA COLOMBO	RUA VASCO DA GAMA	TRAVESSA VERA CRUZ
RUA COLORADO	RUA SEM NOME	SEM SAIDA
RUA COLUMBA	RUA COLUMBA	SEM SAIDA
RUA COLUMBA	ESTRADA DOS GUARARAPES	RUA COLUMBA
RUA CONCEIÇÃO	RUA SANTA MARIA	RUA SANTIAGO
RUA CONCÓRDIA	RUA FREI LUIZ AMITILLE	SEM SAIDA
RUA CONGO	RUA CHADE	SEM SAIDA
RUA CONGONHAS DO CAMPO	AVENIDA JURUTANHI	RUA GUARATINGUETA
RUA CONSELHEIRO ZACARIAS	RUA DESEMBARGADOR E. M. JUNIOR	RUA ANGELO DAL COL JUNIOR
RUA CONTORNO	RUA AMAPA	RUA AMAPA
RUA CORDOBA	RUA SAN MARTINS	SEM SAIDA
RUA CORNÉLIO PROCÓPIO	RUA JOAQUIM BATISTA RIBEIRO	AVENIDA NOSSA SRA. DO ROCIO
RUA COSTA RICA	RUA GUATEMALA	TRAVESSA JOSE M. M. RIBAS
RUA CRISTAL	RUA SEM NOME	SEM SAIDA
RUA CUIABÁ	RUA MACEIO	RUA NITEROI
RUA CURUMINS	AVENIDA GUATACARA B. CARNEIRO	RUA JOAO MOARAI DA SILVA
RUA DA CORRENTE	RUA HARMONIA	RUA MINA DE CARVAO
RUA DA MARINHA	RUA VILA VELHA	RUA ILHA DO SORUBI
RUA DA PRAÇA	RUA RIO EUFRATES	AVENIDA BEIRA RIO
RUA DA PRAINHA	RUA ILHA DO SORUBI	RUA RESERVA
RUA DAMASCO	RUA JERICO	RUA CANAA
RUA DAS AVENCAS	RUA DAS ROSAS	RUA FLOR DE LARANJEIRAS
RUA DAS AMAZONAS	RUA SAO GERONIMO	AVENIDA JURUTANHI
RUA DAS AMAZONAS	AVENIDA JURUTANHI	TRAVESSA VARGINHA
RUA DAS ANDORINHAS	RUA PROF. J. L. FERNANDES	RUA DOS PINTASSILGOS
RUA DAS ARAPONGAS	RUA PROF. J. L. FERNANDES	RUA DOS PINTASSILGOS
RUA DAS ARARAS	RUA PROF. J. L. FERNANDES	RUA DOS PINTASSILGOS
RUA DAS BEGÔNIAS	AVENIDA DAS FLORES	RUA ACACIAS
RUA DAS PALMEIRAS	RUA SANTA HELENA	RUA CRISTAL
RUA DAS PEDRAS	RUA DA CRUZ	SEM SAIDA
RUA DAS ROSAS	RUA FLOR DO CAMPO	RUA LOTUS
RUA DAS SAMANBAIAS	AVENIDA DAS FLORES	RUA ACACIAS
RUA DAVID MERCER JUNIOR	RUA ANGELO DAL COL JUNIOR	AVENIDA CHANCELER HORACIO LAFFER
RUA DELFIM MOREIRA	AVENIDA HORACIO KLABIN	RUA MAL. HERMES
RUA DEPUTADO FÁBIO FUNUCCHI	RUA MONTE ALEGRE	AVENIDA PARANA
RUA DIACUI	RUA GUARATINGUETA	AVENIDA SAO JOAO DEL REY

VIA LOCAL		
RUA	TRECHO	
RUA DIAMANTE	RUA ÁGUA MARINHA	RUA CRISTAL DA ROCHA
RUA DIAMANTINA	RUA AMERICO VESPUCIO	SEM SAIDA
RUA DIVA RIBAS WOITAS	RUA NESTOR G. DA SILVA	RUA SEM NOME
RUA DO RECANTO	RUA PRATA	RUA BOM JESUS
RUA DOS CANÁRIOS	RUA DAS ARAPONGAS	RUA RIO PITANGUI
RUA DOS CURIÓS	RUA DAS ARAPONGAS	RUA RIO PITANGUI
RUA DOS FARRAPOS	RUA PROF. EDITH GORDAN	AVENIDA OZORIO DE ALMEIDA TAQUES
RUA DOS FARROUPILHAS	RUA PROF. EDITH GORDAN	AVENIDA OZORIO DE ALMEIDA TAQUES
RUA DOS FRANÇAS	TRAVESSA RIO BONITO	RUA MAUA
RUA DOS GIRASSÓIS	AVENIDA DAS FLORES	RUA FLOR DE LARANJEIRAS
RUA DOS INCAS	RUA DOS TAPUIAS	RUA DOS INCAS
RUA DOS PINOS	RUA DOS PINOS	SEM SAIDA
RUA DOS PINTASSILGOS	RUA DAS ARAPONGAS	RUA RIO PITANGUI
RUA DOS TAPUIAS	RUA GUARANI	TRAVESSA PARIS
RUA DUARTE DA COSTA	AVENIDA NOSSA SRA. DE FATIMA	RUA MEM DE SA
RUA E. GERONASSO	RUA NORTE PIONEIRO	RUA PIAUI
RUA EGITO	RUA HAITI	RUA CAMBOJA
RUA EPITÁCIO PESSOA	AVENIDA MAL. DEODORO DA FONSECA	RUA AFONSO PENA
RUA EQUADOR	RUA ARGENTINA	AVENIDA MAL. FLORIANO PEIXOTO
RUA ERVA MATE	RUA EUCALIPTO	RUA CEDRO
RUA ESMERALDA	AVENIDA IPE ROXO	RUA CRISTAL DA ROCHA
RUA ESPANHA	RUA PORTUGAL	ESTRADA MUNICIPAL
RUA ESPÍRITO SANTO	RUA CEARA	RUA BRASILIA
RUA EUCALIPTO	TRAVESSA ERVA MATE	TRAVESSA ANGICO
RUA EVANGELINA BORBA CARNEIRO	RUA ODILON BORBA	SEM SAIDA
RUA FAZENDA VELHA	RUA RIO DO OURO	RUA CAMPINA ALTA
RUA FERNÃO DIAS PAES	RUA ANTONIO R. TAVARES	RUA BELCHIOR D. MOREIA
RUA FIGUEIRA	RUA JACARANDA	RUA ARAUCARIA
RUA FLOR DE EUCALIPTO	RUA LIRIO DO CAMPO	RUA ORQUIDEA
RUA FLOR DE LARANJEIRAS	RUA FLOR DO IPE	RUA LOTUS
RUA FLOR DO IPÊ	AVENIDA DAS FLORES	RUA ACACIAS
RUA FLORENÇA	RUA MILANO	AVENIDA MILAO
RUA FORTALEZA	RUA MINAS GERAIS	RUA SEM NOME
RUA FORTALEZA	RUA SEM SAIDA	RUA GUANABARA
RUA FRANCISCO ESPINOSA	RUA SEM NOME	RUA JOAO FRANCISCO PINHEIRO
RUA FRANCISCO FERREIRA PRESTES	RUA Balsa NOVA	RUA CAVIUNA
RUA FRANCISCO K. PUCCI	AC. AUGUSTO TOBICHI	AVENIDA OZORIO DE ALMEIDA TAQUES



VIA LOCAL		
RUA	TRECHO	
RUA FRANCISCO KROLL	ESTRADA "P"	RUA CAMBE
RUA FRANCISCO PACHER	RUA EDUARDO GERONASSO	RUA EVANGELINA B. CARNEIRO
RUA FRANCISCO RODRIGUES DE CARV	RUA TIRADENTES	RUA SEM NOME
RUA FREBURGO	TRAVESSA RIO GRANDE	RUA ACACIAS
RUA FREDERICO B. NEA	ALAMEDA OSWALDO CRUZ	RUA CAPINZAL
RUA FREI LUIZ AMITILLE	RUA CONCORDIA	RUA SEIXAS
RUA FREI TIMÓTEO	RUA FREI TIMOTEO	RUA CARMO DA MATA
RUA GALILEIA	RUA JERICO	RUA JERICO
RUA GÂMBIA	RUA GRECIA	RUA IMBUIA
RUA GAMELEIRA	RUA GUARATINGUETA	RUA GUARATINGUETA
RUA GARCIA RODRIGUES PAES	RUA "B"	RUA JOAO FRANCISCO PINHEIRO
RUA GENOVA	RUA JERICO	AVENIDA MONTE SINAI
RUA GERÂNIOS	RUA PROF. MARTINS FRANCO	RUA DOS GIRASSOIS
RUA GIGANTE DE PEDRA	RUA SAO GERONIMO	AVENIDA JURUTANHI
RUA GIRASSOL	RUA IMBAUBA	RUA ITAUBA
RUA GOIÁS	RUA GOV. BENTO M. DA R. NETO	SEM SAIDA
RUA GONGADA	RUA OURO PRETO	SEM SAIDA
RUA GOVERNADOR VIRIATO PARIGOT DE SOUZA	RUA JOAO FERREIRA PRESTES	AVENIDA SAMUEL KLabin
RUA GRALHA AZUL	RUA ROSAS DE OURO	RUA BEIJA FLOR
RUA GRANADA	RUA DO CASCALHO	AVENIDA SAO SEBASTIAO
RUA GRÉCIA	SEM SAIDA	SEM SAIDA
RUA GUAIRA	RUA CARMO DA MATA	RUA SANTA HELENA
RUA GUAITACAZES	AVENIDA GUATACARA B. CARNEIRO	RUA JOAO MORAIS DA SILVA
RUA GUAJUVIRA	TRAVESSA CANELA	RUA IMBUIA
RUA GUANABARA	AVENIDA EUCLIDES BONIFACIO LONDRES	RUA FORTALEZA
RUA GUARAPUAVA	ESTRADA MUNICIPAL	SEM SAIDA
RUA GUARATINGUETÁ	RUA CHARATINGUETA	SEM SAIDA
RUA GUATEMALA	AVENIDA MAL. FLORIANO PEIXOTO	AVENIDA MAL. DEODORO DA FONSECA
RUA GUINÉ	RUA TUNISIA	RUA IMBUIA
RUA HAITI	RUA LIBIA	RUA EGITO
RUA HAVAI	RUA CAPINZAL	ALAMEDA OSWALDO CRUZ
RUA HAWITA	RUA DOS INCAS	SEM SAIDA
RUA HEBREUS	AVENIDA MONTE MORIA	AVENIDA MONTE SINAI
RUA HEITOR LORENÇO DE OLIVEIRA	ESTRADA FERNAO DIAS	EUA SEM NOME
RUA HENRIQUE DIAS	AVENIDA PRESIDENTE KENNEDY	RUA PROF. EDITH GORDAN
RUA HEROM	RUA JERICO	RUA JERICO
RUA HONDURAS	RUA SIRIO DE C. RIBAS	RUA GUATEMALA

VIA LOCAL		
RUA	TRECHO	
RUA HUMAITÁ	AVENIDA MAL. DEODORO DA FONSECA	RUA SIRIO DE C. RIBAS
RUA IARA	RUA OLINDA	RUA SAO GERONIMO
RUA IBICUI	AVENIDA JURUTANHI	RUA GUARATINGUETA
RUA ILHA DO MEL	RUA FLOR DE LARANJEIRAS	RUA NORTE PIONEIRO
RUA ILHA DO SURUBI	RUA ACACIAS	RUA DA PRAINHA
RUA ILHÉUS	RUA CAMPINAS	RUA ITABUNA
RUA IMBAÚ	RUA DORECANTO	RUA SERRA GRANDE
RUA IMBAUBA	RUA ÁGUA MARINHA	RUA MOGNO
RUA IMBÚIA	RUA ORQUIDEA	RODOVIA/PR-160
RUA INAJA	RUA IVAI	SEM SAIDA
RUA INCONFIDÊNCIA	AVENIDA PRESIDENTE KENNEDY	AVENIDA JAIR MACHADO NOCERA
RUA INDEPENDÊNCIA	AVENIDA ITORORO	RUA SEM NOME
RUA IRLANDA	RUA PORTUGAL	ESTRADA MUNICIPAL
RUA ISAAC NEWTON	RUA CAPINZAL	ALAMEDA OSWALDO CRUZ
RUA ISAÍAS A. SANTOS	RUA SANTA CATARINA	RUA BELEM
RUA ISRAEL	AVENIDA MONTE MORIA	AVENIDA MONTE SINAI
RUA ITABUNA	RUA TUNISIA	RUA OURO PRETO
RUA ITAMBÉ	AVENIDA JURUTANHI	AVENIDA SAO JOAO DEL REY
RUA ITAPETININGA	AVENIDA JURUTANHI	RUA GUARATINGUETA
RUA ITATIAI	RUA GUARATINGUETA	RUA ITATIAI
RUA ITAUBA	RUA CASTANHEIRA	RUA MARFIM
RUA ITÚ	RUA AMAPA	SEM SAIDA
RUA IVAI	RUA INAJA	RUA IMBUIA
RUA IVO DOMINGUES DOS SANTOS	RUA NESTOR G. DA SILVA	RUA SEM NOME
RUA JADE	RUA DO CASCALHO	AVENIDA SAO SEBASTIAO
RUA JAGUATIRICA	RUA RESERVA	RUA VENTANIA
RUA JANUÁRIA	RUA GUARATINGUETA	AVENIDA SAO JOAO DEL REY
RUA JASMIM	RUA FLOR DO CAMPO	RUA LOTUS
RUA JATOBÁ	RUA PINHEIRO	RUA ARGENTINA
RUA JEQUETIBÁ	RUA GUARATINGUETA	RUA GUARATINGUETA
RUA JOÃO TEIXEIRA MENDONÇA	RUA PAPA JOAO XXIII	RUA MINAS GERAIS
RUA JOÃO DE BARRO	RUA DAS ARAPONGAS	RUA RIO PITANGUI
RUA JOÃO SIQUEIRA FILHO	RUA JATOBA	RUA CHILE
RUA JOAQUIM TÁVORA	AVENIDA DESEMBARGADOR E. M. JUNIOR	RUA ANGELO DAL COL JUNIOR
RUA JORGE SCHEMBERGER	AVENIDA NOSSA SRA. DA LUZ	AVENIDA NOSSA SRA. DE FATIMA
RUA JOSÉ AUGUSTO NOCERA	AVENIDA NACOES UNIDAS	RUA MANOEL SIMEAO DE SOUZA
RUA JOSÉ LACERDA	RUA OURO VERDE	RUA CARAGUATA



VIA LOCAL		
RUA	TRECHO	
RUA JOSÉ MÁRIO MOREIRA	RUA JOSE AUGUSTO NOCERA	RUA SAO MIGUEL
RUA JOSÉ MARTINS	RUA MANOEL MENDES DE OLIVEIRA	RUA DAS PEDRAS
RUA JOSÉ SHERLOCK CARNEIRO MARTINS	RUA ANGELO DAL COL JUNIOR	AVENIDA CHANCELER HORACIO LAFFER
RUA JUNDIAÍ	AVENIDA JURUTANHI	RUA GUARATINGUETA
RUA JÚPITER	TRAVESSA VERA CRUZ	TRAVESSA JOAQUIM A. DE OLIVEIRA
RUA JUSSARA	RUA PASTOR B. JOSE MATHEUS	RUA ALTO PIQUIRI
RUA LA PAZ	RUA PERNAMBUCO	RUA ASSUNCAO
RUA LAGOA DOURADA	RUA FRANCISCO F. PRESTES	RUA HARMONIA
RUA LAJEADO	RUA MAR VERMELHO	RUA SEM NOME
RUA LAPAS	SEM SAIDA	SEM SAIDA
RUA LARANJA	RUA RIO BRANCO	RUA RIO TOCANTINS
RUA LATINA	RUA FERRARA	RUA JERICO
RUA LEÔNIDAS GARCIA RODRIGUES	AVENIDA PREF. CACILDO BATISTA ARPELAU	AVENIDA DESEMBARGADOR E. M. JUNIOR
RUA LEOPOLDINA PEDROSO	RUA HENRIQUE DIAS	RUA VIDAL DE NEGREIROS
RUA LEOPOLDO J. M. VOIGT	RUA TIRADENTES	AVENIDA SANTOS DUMMONT
RUA LÍBIA	RUA HAITI	RUA ROSAS DE OURO
RUA LIMÃO	RUA RIO TOCANTINS	RUA RIO BRANCO
RUA LIONS CLUB	AVENIDA NOSSA SRA. APARECIDA	RUA BAHIA
RUA LIRIO DO CAMPO	RUA FLOR DE EUCALIPTO	RUA VIOLETA
RUA LONDRINA	RUA GOV. BENTO M. DA R. NETO	RUA GOV. BENTO M. DA R. NETO
RUA LOTUS	AVENIDA DAS FLORES	RUA FLOR DE LARANJEIRAS
RUA LUIZ A. TAQUES	RUA PROF. NEY DE O. PIMENTA	AVENIDA PRESIDENTE KENNEDY
RUA LUIZ LOIOLA	RUA JOSE AUGUSTO NOCERA	AVENIDA HORACIO KLABIN
RUA MAÇÃ	TRAVESSA RIO GRANDE	SEM SAIDA
RUA MACAPÁ	RUA CAMPINAS	RUA ITABUNA
RUA MADRE DE DEUS	RUA 5	AVENIDA PRESIDENTE KENNEDY
RUA MAGNÓLIA	RUA PROF. MARTINS FRANCO	RUA FLOR DO IPE
RUA MAMÃO	RUA SEM NOME	RUA RIO BRANCO
RUA MANACÁ	RUA LOTUS	RUA PALMEIRAS
RUA MANAUS	RUA MANAUS	SEM SAIDA
RUA MANDACAIA	RUA HARMONIA	RODOVIA/PR-160
RUA MANGUEIRA	RUA ROSAS DE OURO	RUA BEIJA-FLOR
RUA MANOEL BORBA GATO	RUA FRANCISCO ESPINOSA	RUA BELCHIOR D. MOREIA
RUA MANOEL PRETO	RUA FERNAO DIAS	RUA ANHANGUERA
RUA MANOEL RIBAS	AVENIDA SAMUEL KLABIN	RUA VICENTE MACHADO
RUA MANOEL SIMEÃO DE SOUZA	AVENIDA SAMUEL KLABIN	SEM SAIDA
RUA MANOEL SIMEÃO DE SOUZA	RUA ALBERTO EHLERT FILHO	SEM SAIDA



VIA LOCAL		
RUA	TRECHO	
RUA MAR DE QUINEROT	AVENIDA BEIRA RIO	SEM SAIDA
RUA MAR EGEU	RUA RIO TIGRE	AVENIDA BEIRA RIO
RUA MAR ESPANHA	RUA SEIXAS	RUA CARMO DA MATA
RUA MAR MEDITERRÂNEO	RUA RIO JORDAO	RUA RIO EUFRATES
RUA MAR VERMELHO	RUA IRLANDA	RUA LAJEADO
RUA MARACUJÁ	RUA RIO BRANCO	SEM SAIDA
RUA MARANHÃO	ESTRADA FERNAO DAIS	SEM SAIDA
RUA MARECHAL HERMES	RUA ARTHUR BERNARDES	AVENIDA MAL. DEODORO DA FONSECA
RUA MARFIM	RUA IMABUBA	RUA ITAUBA
RUA MARILANDIA	RUA MARILANDIA	SEM SAIDA
RUA MARILÂNDIA	ESTRADA FERNAO DIAS	RUA CEARA
RUA MARILÂNDIA	ESTRADA FERNAO DIAS	RUA CEARA
RUA MARINGA	RUA GUARAPUAVA	ESTRADA DA FAZENDA
RUA MARINGÁ	AVENIDA TUPINIQUEIS	AVENIDA MAL. DEODORO DA FONSECA
RUA MARTE	RUA MERCURIO	RUA LIONS CLUB
RUA MATINHOS	RUA CAIOBA	RUA FRANCISCO FERREIRA PRESTES
RUA MAUÁ	RUA CHARQUEADA	RUA SALTO DA CONCEICAO
RUA MAX STAUDACHER	ESTRADA OS GUARARAPES	AVENIDA SAMUEL KLabin
RUA MEDIANEIRA	RUA GUARAPUAVA	ESTRADA DA FAZENDA
RUA MEDINA	AVENIDA JURUTANHI	RUA GUARATINGUETA
RUA MEM DE SA	AVENIDA EUTALIO DE CASTRO RIBAS	RUA INDEPENDENCIA
RUA MERCÚRIO	AVENIDA NOSSA SRA. APARECIDA	RUA NETUNO
RUA MÉXICO	RUA JOSE LACERDA	RUA NEREU RAMOS
RUA MILANO	AVENIDA FIRENZE	AVENIDA MILAO
RUA MINA DE CARVÃO	RUA SALTO DA CONCEICAO	RODOVIA/PR-160
RUA MINA DE PRATA	AVENIDA JURUTANHI	RUA RIO IGUACU
RUA MIRANDA	RUA RIO DO OURO	RUA DO RECANTO
RUA MIRIM	RUA AMAPA	SEM SAIDA
RUA MOCIDADE ALEGRE	RUA ROSAS DE OURO	RUA BEIJA FLOR
RUA MOINHO VELHO	RUA BARRO PRETO	SEM SAIDA
RUA MONTE ALEGRE	AVENIDA SAMUEL KLabin	RUA ANGELO DAL COL JUNIOR
RUA MONTE BELO	RUA DOM PEDRO II	RUA DOS INCAS
RUA MONTE CASTELO	RUA PROF. EDITH GORDAN	RUA OZORIO DE ALMEIDA TAQUES
RUA MONTE HOREB	AVENIDA DAS FLORES	AVENIDA MONTE MORIA
RUA MONTEIRO LOBATO	RUA OLIMPIO DE CAMPOS	RUA 5 DE JULHO
RUA MONTES CLARO	AVENIDA JURUTANHI	RUA GUARATINGUETA
RUA MONTEVIDÉO	TRAVESSA QUITO	RUA ASSUNCAO



VIA LOCAL		
RUA	TRECHO	
RUA MORRETES	AVENIDA TUPINQUIS	AVENIDA MAL. DEODORO DA SONSECA
RUA MOSTEIRO DE S. CATARINA	AVENIDA DAS FLORES	AVENIDA MONTE MORIA
RUA NAIM	RUA JERUSALEM	RUA JERICO
RUA NAPOLI	RUA SEIXAS	RUA CARMO DA MATA
RUA NATAL	RUA CEARA	RUA BRASILIA
RUA NAZARE	RUA JERICO	RUA JERICO
RUA NESTOR G. DA SILVA	RUA MANOEL BORBA GATO	RUA SEM NOME
RUA NETUNO	TRAVESSA VERA CRUZ	RUA LIONS CLUB
RUA NILO PEÇANHA	AVENIDA MAL. DEODORO DA FONSECA	RUA AFONSO PENA
RUA NITERÓI	RUA CUIABA	RUA BELO HORIZONTE
RUA NOGUEIRA	RUA JACARANDA	RUA EUCALIPTO
RUA NORTE PIONEIRO	RUA CAVIUNA	RUA EDUARDO GERONASSO
RUA NOVA ERA	AVENIDA JURUTANHI	RUA GUARATINGUETA
RUA OLÍMPIO DE CAMPOS	RUA 21 DE ABRIL	AVENIDA NACOES UNIDAS
RUA OLINDA	RUA SAO GERONIMO	AVENIDA JURUTANHI
RUA OLIVEIRA	RUA JOAO M. DE OLIVEIRA	RUA PEPITA
RUA ORQUÍDEA	RUA FLOR DE EUCALIPTO	RUA JACARANDA
RUA OTÍLIA MACEDO SIKOSKI	RUA PAPA PIO XII	RUA GOV. BENTO M. DA R. NETO
RUA OURO PRETO	RUA CAMPINAS	RUA ITABUNA
RUA OURO VERDE	AVENIDA JURUTANHI	RUA GUARATINGUETA
RUA PADRE ANTÔNIO VIEIRA	RUA PROF. JOSE DE ANCHIETA	RUA PADRE MANOEL DA NOBREGA
RUA PADRE CHAGAS	RUA SEIXAS	AVENIDA DAS FLORES
RUA PADUA	AVENIDA FIRENZE	AVENIDA MILAO
RUA PAINEIRA	RUA JACARANDA	RUA EUCALIPTO
RUA PALERMO	AVENIDA FIRENZE	AVENIDA MILAO
RUA PALMEIRA	RUA AMAPA	RUA AMAPA
RUA PALMITAL	RUA DOM PEDRO II	RUA DOS INCAS
RUA PANAMÁ	RUA COSTA RICA	RUA SIRIO DE C. RIBAS
RUA PAPA PIO XII	AVENIDA CHANCELER HORACIO LAFFER	AVENIDA PRESIDENTE KENNEDY
RUA PARÁ	RUA PIAUI	RUA CAVIUNA
RUA PARANÁ	RUA ANA MARY	TRAVESSA BRASIL
RUA PARANAVAI	ALAMEDA OSWALDO CRUZ	RUA CAPINZAL
RUA PARATI	AVENIDA SAO SEBASTIAO	RUA DASPEDRAS
RUA PARMA	AVENIDA FIRENZE	AVENIDA MILAO
RUA PASCOAL MOREIRA CABRAL	RUA DIAMANTINA	RUA ANTONIO R. TAVARES
RUA PASTOR PEDRO FAICAO	TRAVESSA BATEIAS	TRAVESSA PICUIA
RUA PAU BRASIL	RUA ARGENTINA	RUA 5 DE JULHO

VIA LOCAL		
RUA	TRECHO	
RUA PENINSULA DO SINAI	AVENIDA MONTE MORIA	AVENIDA MONTE MORIA
RUA PEPITA	AVENIDA SAO SEBASTIAO	RUA OLIVEIRA
RUA PERNAMBUCO	RUA PAPA JOAO XXIII	RUA LIONS CLUB
RUA PERNAMBUCO	RUA PERNAMBUCO	RUA GUANABARA
RUA PEROBA	RUA PALMEIRAS	RUA IMBUIA
RUA PÉROLA NEGRA	RUA ROSAS DE OURO	RUA SALGUEIRO
RUA PERU	RUA CRISTAL DA ROCHA	AVENIDA MAL. FLORIANO PEIXOTO
RUA PERUGIA	AVENIDA FIRENZE	AVENIDA MILAO
RUA PERY	RUA BRASILIA	SEM SAIDA
RUA PÊSSEGO	RUA MARACUJA	RUA LIMAO
RUA PETÚNIA	RUA PROF. MARTINS FRANCO	RUA FLOR DO IPE
RUA PIAUÍ	RUA NORTE PIONEIRO	RUA FRANCISCO F. PRESTES
RUA PINHEIRO	RUA CANJARANA	RUA JATOBA
RUA PINHEIRO SECO	RUA RESERVA	RUA SERRADINHO
RUA PINUS	TRAVESSA ERVA MATE	RUA ALECRIN
RUA PIRAI DO SUL	RUA RIO DO OURO	RUA MAUA
RUA PITANGA	RUA PINHEIRO	RUA ARGENTINA
RUA PONTA GROSSA	AVENID MAL. DEODORO DA FONSECA	AVENIDA MAL. DEODORO DA FONSECA
RUA PONTA GROSSA	AVENIDA MAL. DEODORO DA FONSECA	SEM SAIDA
RUA PORTEIRA GRANDE	RUA PRATA	RODOVIA/PR-160
RUA PORTO ALEGRE	RUA RECIFE	RUA CEARA
RUA PORTO SEGURO	AVENIDA PRESIDENTE KENNEDY	AVENIDA JAIR MACHADO NOCERA
RUA PORTO VELHO	RUA ILHEUS	RUA OURO PRETO
RUA PORTUGAL	RUA IRLANDA	RUA PORTUGAL
RUA PRES. JUCELINO K. OLIVEIRA	TRAVESSA VILA RICA	AVENIDA OZORIO DE ALMEIDA TAQUES
RUA PRINC. DOS CAMPOS	RUA AMAPA	SEM SAIDA
RUA PROFESSOR JOSÉ DE ANCHIETA	TRAVESSA FELIPE CAMARON	TRAVESSA PATO BRACO
RUA PROFESSOR NEY DE OLIVEIRA PIMENTA	AVENIDA CHANCELER HORACIO LAFFER	AVENIDA PARANA
RUA PROFESSORA EDITH GORDAN	AVENIDA HORACIO KLabin	AVENIDA CHANCELER HORACIO LAFFER
RUA PROFESSORA EDITH GORDAN	AVENIDA CHANCELER HORACIO LAFFER	AVENIDA JAIR MACHADO NOCERA
RUA PRUDENTE DE MORAIS	AVENIDA HORACIO KLabin	RUA MAL. HERMES
RUA PRUDENTÓPOLIS	RUA PREF. CACILDO BATISTA ARPELAU	AV. CHANCELER HORACIO LAFFER
RUA QUATIGUÁ	AVENIDA CHANCELER HORACIO LAFFER	AVENIDA PARANA
RUA RAVENA	RUA JERICO	AVENIDA MONTE SINAI
RUA REBOUÇAS	ESTRADA FERNAO DIAS	SEM SAIDA



VIA LOCAL		
RUA	TRECHO	
RUA RECIFE	RUA MARILANDIA	RUA PORTO ALEGRE
RUA RESTINGÃO	RUA ANDIRA	RUA PRATA
RUA RIBEIRÃO	RUA RESERVA	RUA Balsa Nova
RUA RIO ALEGRE	RIO EUFRATES	AVENIDA BEIRA RIO
RUA RIO ARAGUAIA	RUA RIO MANSO	RUA RIO JURUA
RUA RIO BABILÔNIA	RUA SEM NOME	RUA SEM NOME
RUA RIO BAGAGEM	RUA RIO BRANCO	RUA RIO PARANAPANEMA
RUA RIO CABURAI	RUA SEIXAS	SEM SAIDA
RUA RIO EUFRATES	ESTRADA MUNICIPAL	RUA PROJETADA
RUA RIO GRAJAU	TRAVESSA RIO DAS CINZAS	RUA RIO BRANCO
RUA RIO GUAPORÉ	RUA RIO TAPAJOS	RUA RIO TROMBETA
RUA RIO ITANHEN	RUA RIO PITANGUI	TRAVESSA RIO BARREIRO
RUA RIO JAGUARIBE	RUA RIO GRAJAU	TRAVESSA RIO GRANDE
RUA RIO JAPURÁ	RUA RIO TAPAJOS	RUA RIO MAMORE
RUA RIO JORDÃO	RUA JERICO	RUA JERICO
RUA RIO MAMORÉ	RUA RIO BRANCO	RUA RIO TROMBETA
RUA RIO MAR DA GALILEIA	RUA RIO JORDAO	AVENIDA BEIRA RIO
RUA RIO MOÁ	RUA SEIXAS	SEM SAIDA
RUA RIO NEGRO	RUA RIO TAPAJOS	RUA RIO ARAGUAIA
RUA RIO NILO	RUA RIO JORDAO	AVENIDA BEIRA RIO
RUA RIO PARÁ	RUA RIO BRANCO	RUA RIO TROMBETA
RUA RIO PARAGUAÇU	RUA RIO PITANGUI	RUA RIO BAGAGEM
RUA RIO PARANAIBA	TRAVESSA RIO GRANDE	RUA RIO GRAJAU
RUA RIO PARANAPANEMA	RUA RIO PITANGUI	RUA RIO BAGAGEM
RUA RIO PIQUIRI	RUA RIO PITANGUI	RUA RIO TOCANTINS
RUA RIO PITANGUI	RUA RIO PITANGUI	SEM SAIDA
RUA RIO SOLIMÕES	RUA RIO GUAPORE	RUA RIO MAMORE
RUA RIO TAPAJÓS	RUA RIO BRANCO	RUA RIO TROMBETA
RUA RIO TIGRE	RUA SEM NOME	RUA MAR VERMELHO
RUA RIO TOCANTINS	RUA LARANJA	RUA RIO PARANAPANEMA
RUA RODRIGUES ALVES	AVENIDA WASHINGTON LUIZ	RUA AFONSO PENA
RUA ROSÁRIO	RUA SAN MARTIN	SEM SAIDA
RUA ROSAS DE OURO	RUA PASTOR B. JOSE MATHEUS	RUA RIO CABURAI
RUA RUBI	RUA ESMERALDA	RUA TURQUESA
RUA RUI BARBOSA	RUA OLIMPIO DE CAMPOS	RUA 5 DE JULHO
RUA SABARÁ	RUA FERNAO DIAS	RUA ANHANGUERA
RUA SABIÁ	RUA DAS ARAPONGAS	RUA RIO PITANGUI
RUA SAFIRA	RUA AMETISTA	RUA SAFIRA
RUA SALGUEIRO	RUA PASTOR B. JOSE MATHEUS	RUA PEROLA NEGRA

VIA LOCAL		
RUA	TRECHO	
RUA SALTO AMPARO	RUA JOSE LACERDA	RUA ANDIRA
RUA SALTO DA CONCEIÇÃO	RUA PRATA	RODOVIA/PR-160
RUA SAMARIA	RUA JERUSALEM	RUA JERICO
RUA SAMBAQUIS	RUA CARMO DA MATA	SEM SAIDA
RUA SAN SALVADOR	RUA SANTA FE	RUA SAN MARTIN
RUA SANTA BÁRBARA	RUA ARGENTINA	AVENIDA MAL FLORIANO PEIXOTO
RUA SANTA CATARINA	PAPA JOAO XXIII	RUA MINAS GERAIS
RUA SANTA EFIGÊNIA	RUA BOLIVIA	RUA SAO JORGE
RUA SANTA FÉ	TRAVESSA RIO GRANDE	RUA SANTIAGO
RUA SANTA HELENA	RUA PASTOR B. JOSE MATHEUS	RUA ALTO PIQUIRI
RUA SANTA LUZIA	RUA SAO GERONIMO	AVENIDA JURUTANHI
RUA SANTA MARIA	RUA IMBUJA	RUA SANTIAGO
RUA SANTA MARIANA	TRAVESSA CERRO AZUL	SEM SAIDA
RUA SANTA PAULA	RUA SAO PAULO	RUA SEM NOME
RUA SANTA RITA	SEM SAIDA	SEM SAIDA
RUA SANTA ROSA	SEM SAIDA	SEM SAIDA
RUA SANTA TEREZINHA	RUA OLINDA	RUA SAO GERONIMO
RUA SANTARÉM	RUA CAMPINAS	RUA OURO PRETO
RUA SANTIAGO	RUA CONCEICAO	RUA SANTA MARIA
RUA SANTO AGOSTINHO	RUA SAO FRANCISCO DE ASSIS	RUA SAO JOAO
RUA SANTO ANTÔNIO	RUA PADRE MANOEL DA NOBREGA	RUA SAO JOAO DO TRIUNFO
RUA SANTO INÁCIO	RUA SAO GERONIMO	AVENIDA JURUTANHI
RUA SÃO FRANCISCO DE ASSIS	RUA SANTO AGOSTINHO	RUA SAO LEOPOLDO
RUA SÃO GERÔNIMO	RUA SAO JOAO	TRAVESSA SANTO ONOFRE
RUA SÃO JOÃO	RUA SAO GERONIMO	RUA SAO LEOPOLDO
RUA SÃO JOÃO DO TRIUNFO	RUA JOAO FERREIRA PRESTES	TRAVESSA JOAQUIM A. OLIVEIRA
RUA SAO JORGE	SEM SAIDA	SEM SAIDA
RUA SÃO LEOPOLDO	AVENIDA JURUTANHI	RUA SAO GERONIMO
RUA SÃO LUIZ	RUA TEREZINHA	RUA BRASILIA
RUA SÃO MIGUEL	RUA JOSE MARIO MOREIRA	SEM SAIDA
RUA SÃO PAULO	ESTRADA DOS GUARARAPES	TRAVESSA BRASIL
RUA SÃO PAULO	TRAVESSA VERA CRUZ	RUA PERNAMBUCO
RUA SÃO VICENTE DE PAULA	AVENIDA NACOES UNIDAS	RUA SEM NOME
RUA SÃO VICENTE DE PAULA	AVENIDA NACOES UNIDAS	RUA SAO VICENTE DE PAULA
RUA SATURNO	TRAVESSA VERA CRUZ	RUA LIONS CLUB
RUA SEM NOME	RUA CASTELO BRANCO	SEM SAIDA
RUA SEM NOME	RUA RIBEIRAO	SEM SAIDA
RUA SEM NOME	RUA SENEGAL	RUA JACARANDA





VIA LOCAL		
RUA	TRECHO	
RUA SEM NOME	RUA ARGENTINA	AVENIDA MAL. FLORIANO PEIXOTO
RUA SEM NOME	RUA SEM NOME	ESTRADA DOS GUARARAPES
RUA SEM NOME	RUA LIONS CLUB	RUA MINAS GERAIS
RUA SEM NOME	RUA DOS INCAS	SEM SAIDA
RUA SEM NOME	TRAVESSA MADRIS	TRAVESSA PARIS
RUA SEM NOME	ALAMEDA OSWALDO CRUZ	SEM SAIDA
RUA SEM NOME	RUA RIO IGUACU	RUA SEM NOME
RUA SEM NOME	RUA SEM NOME	SEM SAIDA
RUA SEM NOME	RUA RIO IGUACU	RUA SEM NOME
RUA SEM NOME	RUA SEM NOME	RUA SEM NOME
RUA SEM NOME	RUA SEM NOME	RUA SEM NOME
RUA SEM NOME	RUA RIO IGUACU	RUA SEM NOME
RUA SEM NOME	RUA DOS APACHES	ESTRADA "P"
RUA SEM NOME	RUA SIRIO DE CASTRO RIBAS	SEM SAIDA
RUA SEM NOME	RUA MACA	RUA MARACUJA
RUA SEM NOME	RUA TIGRE	SEM SAIDA
RUA SEM NOME	RUA LIBIA	RUA EGITO
RUA SEM NOME	RUA SEM NOME	SEM SAIDA
RUA SEM NOME	RUA SEM NOME	RUA SEM SAIDA
RUA SEM NOME	RUA RIO ARAGUAIA	SEM SAIDA
RUA SEM NOME	RUA RIO ARAGUAIA	SEM SAIDA
RUA SEM NOME	RUA CARMO DA MATA	RUA SEM NOME
RUA SEM NOME	RUA RIO IGUACU	RUA SAFIRA
RUA SEM NOME	RUA RIO BABILONIA	RUA RIO TIGRE
RUA SEM NOME	RODOVIA/PR-160	RUA SEM NOME
RUA SEM NOME	RUA SIRIO DE CASTRO RIBAS	RUA SAO JOAO
RUA SEM NOME	RUA DIAMANTINA	RUA FRANCISCO ESPINOSA
RUA SEM NOME	RUA DIAMANTINA	RUA FRANCISCO ESPINOSA
RUA SEM NOME	RUA GOV. BENTO M. DA R. NETO	SEM SAIDA
RUA SEM NOME	RUA GOV. BENTO M. DA R. NETO	SEM SAIDA
RUA SEM NOME	AVENIDA NOSSA SRA. DA LUZ	RUA MADRE DE DEUS
RUA SEM NOME	AVENIDA GUATACARA B. CARNEIRO	AVENIDA GUATACARA B. CARNEIRO
RUA SEM NOME	AVENIDA TUPINIQUEIS	AVENIDA TUPINIQUEIS
RUA SEM NOME	AVENIDA GUATACARA B. CARNEIRO	AVENIDA GUATACARA B. CARNEIRO
RUA SEM NOME	AVENIDA TUPINIQUEIS	AVENIDA TUPINIQUEIS
RUA SEM NOME	AVENIDA MAL. DEODORO DA FONSECA	AVENIDA MAL. DEODORO DA FONSECA
RUA SEM NOME	AVENIDA TUPINIQUEIS	AVENIDA TUPINIQUEIS

VIA LOCAL		
RUA	TRECHO	
RUA SEM NOME	AVENIDA MAL. DEODORO DA FONSECA	AVENIDA MAL. DEODORO DA FONSECA
RUA SEM NOME	AVENIDA MAL. DEODORO DA FONSECA	SEM SAIDA
RUA SEM NOME	RUA RIO IGUACU	SEM SAIDA
RUA SEM NOME	RUA SIRIO DE CASTRO RIBAS	SEM SAIDA
RUA SEM NOME	RUA OLINDA	SEM SAIDA
RUA SEM NOME	RUA RIO IGUACU	RUA SEM NOME
RUA SEM NOME	TRAVESSA RIO GRANDE	RUA ACACIAS
RUA SEM NOME	RUA AGUA MARINHA	RUA CIDADE NOVA
RUA SEM NOME	RUA SERRADINHO	SEM SAIDA
RUA SEM NOME	TRAVESSA RIO GANDE	RUA MAMAO
RUA SEM NOME	RUA ACACIAS	SEM SAIDA
RUA SEM NOME	RUA Balsa NOVA	SEM SAIDA
RUA SEM NOME	ESTRADA DOS GUARARAPES	RUA SEM NOME
RUA SEM NOME	RUA ANA MARY	SEM SAIDA
RUA SEM NOME	RUA CALIFORNIA	RUA VASCO DA GAMA
RUA SEM NOME	AVENIDA EUCLIDES BONIFACIO LONDRES	ESTRADA DOS CATAQUAZES
RUA SEM NOME	RUA PEPITA	SEM SAIDA
RUA SEM NOME	RUA PAPA JOAO XXIII	RUA LA PAZ
RUA SEM NOME	RUA CAPINZAL	SEM SAIDA
RUA SEM NOME	ALAMEDA OSWALDO CRUZ	RUA CAPINZAL
RUA SEM NOME	ALAMEDA OSWALDO CRUZ	RUA CAPINZAL
RUA SEM NOME	TRAVESSA PAPA PAULO I	AVENIDA NOSSA SRA. DE FATIMA
RUA SEM NOME	RUA GRALHA AZUL	RUA MANGUEIRA
RUA SEM NOME	RUA FLOR DO IPE	RUA DOS GIRASSOIS
RUA SEM NOME	RUA OURO VERDE	RUA SEM NOME
RUA SEM NOME	RUA SEM NOME	RUA ARAPOTI
RUA SEM NOME	RUA ARAPOTI	RUA JOSE LACERDA
RUA SEM NOME	RUA PROF. JOSE DE ANCHIETA	SEM SAIDA
RUA SEM NOME	RUA SEM NOME	ESTRADA DOS GUARARAPES
RUA SEM NOME	RUA SAO PAULO	RUA SANTA PAULA
RUA SEM NOME	RODOVIA/PR-160	RUA SEM NOME
RUA SEM NOME	RUA SEM NOME	SEM SAIDA
RUA SEM NOME	RUA SEIXAS	RUA CARMO DA MATA
RUA SEM NOME	AVENIDA NOSSA SRA. APARECIDA	RUA INDEPENDENCIA
RUA SEM NOME	RUA FORTALEZA	AVENIDA NOSSA SRA. APARECIDA
RUA SEM NOME	RODOVIA/PR-160	SEM SAIDA
RUA SEM NOME	TRAVESSA FRANCA	RUA BULGARIA
RUA SEM NOME	RUA SANTA MARIANA	RUA SANTA EFIGENIA



VIA LOCAL		
RUA	TRECHO	
RUA SEM NOME	ESTRADA DOS GUARARAPES	RUA SAO PAULO
RUA SEM NOME	RUA DOS INCAS	RUA CASTELO BRANCO
RUA SEM NOME	RUA SEM NOME	RUA SEM NOME
RUA SEM NOME	RUA FRANCISCO ESPINOSA	RUA NESTOR G. DA SILVA
RUA SEM NOME	RUA CRISTAL DA ROCHA	RUA JOAO SIQUEIRA FILHO
RUA SEM NOME	RUA AMAPA	RUA "J"
RUA SEM NOME	RUA AMAPA	RUA SEM NOME
RUA SEM NOME	RUA SEM NOME	SEM SAIDA
RUA SEM NOME	RUA SAO VICENTE DE PAULA	RUA JOSE AUGUSTO NOCERA
RUA SEM NOME	RUA SEM NOME	SE SAIDA
RUA SEM NOME	RUA IBRAIM CAMPOS	RUA OLIMPIO DE CAMPOS
RUA SEM NOME	RUA CACHOEIRINHA	RUA LAJEADO
RUA SEM NOME	ESTRADA DOS GUARARAPES	AVENIDA SAMUEL KLabin
RUA SEM NOME	RODOVIA/PR-160	RUA SEM NOME
RUA SEM NOME	RUA SEM NOME	RUA SEM NOME
RUA SEM NOME	RUA SEM NOME	RUA SEM NOME
RUA SEM NOME	RODOVIA/PR-160	RUA SEM NOME
RUA SEM NOME	RODOVIA/PR-160	RUA SEM NOME
RUA SEM NOME	RODOVIA/PR-160	RUA SEM NOME
RUA SEM NOME	RUA "2"	RUA ARAPOTI
RUA SEM NOME	RUA UVARANAL	RUA Balsa NOVA
RUA SEM NOME	RUA SANTA MARIANA	RUA BOLIVIA
RUA SEM NOME	RUA SEM NOME	SEM SAIDA
RUA SEM NOME	RUA SIRIO DE CASTRO RIBAS	SEM SAIDA
RUA SEM NOME	ESTRADA MUNICIPAL	RUA BERIMBAU
RUA SEM NOME	ESTRADA "P"	RUA CAMBE
RUA SEM NOME	RUA PESSEGO	TRAVESSA RIO GRANDE
RUA SEM NOME	RUA SEM NOME	RUA MANAUS
RUA SEM NOME	RUA SEM NOME	SEM SAIDA
RUA SEM NOME	RUA RIO BRANCO	TRAVESSA RIO BONITO
RUA SEM NOME	RUA PROF. JOSE LOUREIRO FERNANDES	RUA JOAO DE BARRO
RUA SEM NOME	RUA CRISTAL	SEM SAIDA
RUA SEM NOME	RUA RIO BABILONIA	RUA RIO EUFRATES
RUA SEM NOME	RUA DIAMANTINA	RUA SEM NOME
RUA SENEGAL	RUA MANGUEIRA	SEM SAIDA
RUA SERRA DO FACÃO	RUA CAMPINA ALTA	RUA MAUA
RUA SERRA GRANDE	RUA HARMONIA	RODOVIA/PR-160
RUA SERRADINHO	RUA PRATA	RUA Balsa NOVA
RUA SETE QUEDAS	RUA RIO BRANCO	RUA RIO TROMBETA

VIA LOCAL		
RUA	TRECHO	
RUA SIENA	RUA MILANO	AVENIDA MILAO
RUA SIQUEIRA CAMPOS	AVENIDA DESEMBARGADOR E. M. JUNIOR	RUA ANGELO DALCOL JUNIOR
RUA SIRIO DE CASTRO RIBAS	RUA SIRIO DE C. RIBAS	ALAMEDA OSWALDO CRUZ
RUA TAMARANA	RUA PASTOR B. JOSE MAHEUS	RUA ALTO PIQUIRI
RUA TAPEJARA	RUA TAPIRA	RUA TAPIRA
RUA TAPIRA	ESTRADA DOS GUARARAPES	RUA TAPEJARA
RUA TARSO	RUA JERICO	RUA CANAA
RUA TARUMÃ	RUA IMBAUBA	RUA ANGELIM
RUA TEREZINHA	RUA BRASILIA	SEM SAIDA
RUA TIBAGI	RUA ANTONIO R. PRESTES	RUA GOV. BENTO M. DA R. NETO
RUA TIBAGI	RUA ANA MARY	TRAVESSA BRASIL
RUA TIGRE	RUA ROSAS DE OURO	SEM SAIDA
RUA TIRADENTES	RUA SAO VICENTE DE PAULA	RUA TIRADENTES
RUA TOMÉ DE SOUZA	RUA EUTALIO DE CASTRO RIBAS	RUA MEM DE SA
RUA TORINO	AVENIDA FIRENZE	AVENIDA MONTE SINAI
RUA TREMENDAL	AVENIDA JURUTANHI	RUA GUARATINGUETA
RUA TUNÍSIA	RUA BEIJA FLOR	RUA GUINE
RUA TURIN	RUA CARMO DA MATA	SEM SAIDA
RUA TURMALINA	RUA ÁGUA MARINHA	RUA CRISTAL DA ROCHA
RUA TURQUESA	RUA ÁGUA MARINHA	RUA CRISTAL DA ROCHA
RUA UDINE	RUA FERRARA	AVENIDA FIRENZE
RUA URANO	TRAVESSA VERA CRUZ	RUA NETUNO
RUA UVARANAL	RUA RESERVA	RUA SERRADINHO
RUA VASCO DA GAMA	RUA TOMAZINA	TRAVESSA VERA CRUZ
RUA VENEZA	RUA SEIXAS	RUA CARMO DA MATA
RUA VENEZUELA	RUA ANTONIO P. DE SOUZA	AVENIDA MAL. FLORIANO PEIXOTO
RUA VENTANIA	RUA RIO DO OURO	RUA PINHAL BONITO
RUA VEREADOR ANTÔNIO DALECIO	RUA MONTE ALEGRE	AVENIDA PARANA
RUA VEREADOR HUGO ADAMOWSKI	RUA MANOEL RIBAS	RUA JOAQUIM BATISTA RIBEIRO
RUA VEREADOR O. DE CAMARGO	RUA CHILE	IBRAIM CAMPOS
RUA VERONA	AVENIDA FIRENZE	AVENIDA MILAO
RUA VICE PREFEITO REGINALDO NOCERA	AVENIDA PREF. CACILDO BATISTA ARPELAU	AVENIDA DESEMBARGADOR E. M. JUNIOR
RUA VICENTE MACHADO	AVENIDA SANTOS DUMMONT	RUA MANOEL RIBAS
RUA VIDAL DE NEGREIROS	AVENIDA PREF. CACILDO BATISTA DE ARPELAU	AVENIDA JAIR MACHADO NOCERA
RUA VILA PRETA	RUA RIO DO OURO	RUA VENTANIA
RUA VITÓRIA RÉGIA	RUA DAS AMAZONAS	RUA GIGANTE DAS PEDRAS



VIA LOCAL		
RUA	TRECHO	
RUA WENCESLAU BRAZ	AVENIDA DESEMBARGADOR E. M. JUNIOR	RUA ANGELO DAL COL JUNIOR
RUA XIBIU	RUA DO CASCALHO	AVENIDA SAO SEBASTIAO
TRAVESA ANTONINA	RUA RIO DOURO	RUA JAGUATIRICA
TRAVESSA "1"	RUA FRANCISCO KROLL	RUA ARAPOTI
TRAVESSA "2"	RUA CAMPO BONITO	RUA FRANCISCO KROLL
TRAVESSA ALAGOINHA	RUA MOINHO VELHO	RUA RIBEIRAO
TRAVESSA ÂNGICO	RUA IMBUIA	RUA EUCALIPTO
TRAVESSA ARARUVA	RUA SAO J. DO TRIUNFO	RUA GOV. BENTO M. DA R. NETO
TRAVESSA ARROEIRA	RUA ARAUCARIA	RUA EUCALIPTO
TRAVESSA ARROIO CACHOEIRA	RUA RIO BRANCO	RUA RIO ITANHEN
TRAVESSA ASSAÍ	RUA SERRA GRANDE	RUA MANDACAIA
TRAVESSA ASSER	RUA JERICO	RUA BELEM
TRAVESSA ATENAS	AVENIDA GUATACARA B. CARNEIRO	AVENIDA MAL. DEODORO DA FONSECA
TRAVESSA BAHAMAS	RUA CAMBOJA	RODOVIA/PR-160
TRAVESSA BAMBU	RUA CEDRO	TRAVESSA BUTIA
TRAVESSA BARAÚNA	RUA ITATIAI	RUA GAMELEIRA
TRAVESSA BARBACENA	RUA ITAMBE	RUA DAS AMAZONAS
TRAVESSA BATEIAS	RUA PASTOR PEDRO FAICAO	RUA PEPITA
TRAVESSA BENJAMIN	RUA JERICO	RUA JERUSALEM
TRAVESSA BERLIM	RUA DOS TAPUIAS	AVENIDA JURUTANHI
TRAVESSA BRASIL	RUA SAO PAULO	RUA ANA MARY
TRAVESSA BRUXELAS	AVENIDA JURUTANHI	AVENIDA MAL. DEODORO DA FONSECA
TRAVESSA BUTIÁ	RUA CAVIUNA	TRAVESSA BAMBU
TRAVESSA CABRIUVA	RUA EUCALIPTO	RUA CEDRO
TRAVESSA CACHOEIRA	RUA DA PRAINHA	RUA CARAGUATA
TRAVESSA CAMBUI	RUA IMBUIA	RUA IMBUIA
TRAVESSA CAMÕES	RUA CASTRO ALVEZ	ESTRADA "P"
TRAVESSA CANAÃ	AVENIDA JURUTANHI	AVENIDA SAO JOAO DEL REY
TRAVESSA CANELA	RUA ARAUCARIA	RUA EUCALIPTO
TRAVESSA CARACAS	RUA SANTA CATARINA	RUA BELEM
TRAVESSA CERRO AZUL	RUA CAMBARA	RUA SEM NOME
TRAVESSA CHAVANTES	AVENIDA GUATACARA B. CARNEIRO	RUA BOROROS
TRAVESSA CINAMOMO	RUA EUCALIPTO	RUA CEDRO
TRAVESSA CIROL	RUA DOS FRANCAS	RUA CHARQUEADA
TRAVESSA COLÔNIA	RUA RESERVA	RUA BARRO PRETO
TRAVESSA CORBÉLIA	RUA URANO	RUA JOAO TEIXEIRA MENDONCA
TRAVESSA CRUZ MACHADO	TRAVESSA JOSE B. DOS SANTOS	AVENIDA SAMUEL KLabin



VIA LOCAL		
RUA	TRECHO	
TRAVESSA CURIÚVA	RUA VILA PRETA	RUA JAGUATIRICA
TRAVESSA DÃ	RUA JERICO	RUA TARSO
TRAVESSA DA ORDEM	ALAMEDA PASTEUR	ALAMEDA OSWALDO CRUZ
TRAVESSA DINÁ	RUA JERICO	RUA JERICO
TRAVESSA DOS AICAS	RUA JOAO MORAIS DA SILVA	RUA GUAITACAZES
TRAVESSA DOS TUPIS	RUA DOS TAPUIAS	AVENIDA GUATACARA B. CARNEIRO
TRAVESSA DURVALINA PUPO	RUA JOAQUIM BATISTA RIBEIRO	RUA ANA MARY
TRAVESSA ESTOCOLMO	RUA DOS TAPUIAS	AVENIDA GUATACARA B. CARNEIRO
TRAVESSA FELIPE CAMARON	RUA PROF. JOAO CANDIDO	RUA PADRE MANOEL DA NOBREGA
TRAVESSA GADE	RUA JERICO	RUA TARSO
TRAVESSA GONÇALVES DIAS	RUA CASTRO ALVES	ESTRADA "P"
TRAVESSA GUARÁS	RUA DOS TAPUIAS	AVENIDA MAL. DEODORO DA FONSECA
TRAVESSA IBAITI	RUA CAMBARA	AVENIDA SAMUEL KLABIN
TRAVESSA INGA	RUA MOGNO	SEM SAIDA
TRAVESSA IPÊ	RUA EUCALIPTO	RUA PINUS
TRAVESSA ISRAELITAS	AVENIDA MONTE MORIA	TRAVESSA TORA
TRAVESSA ISSACAR	RUA JERICO	RUA TARSO
TRAVESSA ITÁLIA	RUA PORTUGAL	RUA SEM NOME
TRAVESSA IVANIR M. DA SILVA	RUA CAMBARA	RUA GOV. PEDRO VIRIATO PARIGOT DE SOUZA
TRAVESSA JOAQUIM A. OLIVEIRA	AVENIDA NOSSA SRA. APARECIDA	RUA SAO PAULO
TRAVESSA JOSÉ BARBOSA DOS SANTOS	RUA SAO JOAO DO TRIUNFO	RUA MANOEL SIMEAO DE SOUZA
TRAVESSA JOSÉ M. M. RIBAS	AVENIDA MAL. DEODORO DA FONSECA	RUA GUATEMALA
TRAVESSA JUDA	RUA JERICO	RUA BELEM
TRAVESSA LAGOA	RUA AREIA PRETA	RUA DORECANTO
TRAVESSA LENINI DE O. MACHADO	RUA SEM NOME	RUA "B"
TRAVESSA LEVI	RUA JERUSALEM	RUA JERICO
TRAVESSA LISBOA	RUA DOS INCAS	AVENIDA GUATACARA B. CARNEIRO
TRAVESSA LONDRES	AVENIDA GUATACARA B. CARNEIRO	AVENIDA MAL. DEODORO DA FONSECA
TRAVESSA M. OLIVEIRA	AVENIDA SAMUEL KLABIN	RUA VICE PREF. R. G. NOCERA
TRAVESSA MADRID	RUA HENRIQUE DIAS	RUA VIDAL DE NEGREIROS
TRAVESSA MOISES	AVENIDA MONTE MORIA	TRAVESSA TORA
TRAVESSA MÔNACO	TRAVESSA DOS TUPIS	SEM SAIDA
TRAVESSA MONJOLEIRO	RUA ARAUCARIA	RUA EUCALIPTO
TRAVESSA NAFTALI	RUA JERICO	RUA JERUSALEM
TRAVESSA ORTIGUEIRA	ALAMEDA PASTEUR	ALAMEDA OSWALDO CRUZ



VIA LOCAL		
RUA	TRECHO	
TRAVESSA PALOTINA	AVENIDA EUCLIDES BONIFACIO LONDRES	TRAVESSA PARAISO DO NORTE
TRAVESSA PAPA PAULO I	RUA SEM NOME	RUA SEM NOME
TRAVESSA PARAISO DO NORTE	RUA MONTE BELO	TRAVESSA PALOTINA
TRAVESSA PARIS	AVENIDA MAL. DEODORO DA FONSECA	AVENIDA GUATACARA B. CARNEIRO
TRAVESSA PATO BRANCO	RUA MAX STAUDACHER	RUA JOAO FERREIRA PRESTES
TRAVESSA PAULA FREITAS	RUA MONTE BELO	SEM SAIDA
TRAVESSA PICUÁ	RUA PEPITA	RUA SEM SAIDA
TRAVESSA PITANGA	TRAVESSA PAULA FREITAS	RUA SEM NOME
TRAVESSA QUITO	RUA LA PAZ	RUA MONTEVIDEO
TRAVESSA RIO BARREIRO	RUA RIO BRANCO	RUA RIO ITANHEN
TRAVESSA RIO BONITO	RUA DOS FRANCAS	RUA CHARQUEADA
TRAVESSA RIO DAS CINZAS	RUA RIO BRANCO	RUA RIO PARANAIBA
TRAVESSA RIO DOCE	RUA RIO BRANCO	RUA RIO PARANAIBA
TRAVESSA RIO GRANDE	RUA SEM NOME	RUA SANTA FE
TRAVESSA RIO MANSO	AVENIDA JURUTANHI	RUA RIO ARAGUAIA
TRAVESSA RIO XINGU	RUA RIO MAMORE	AVENIDA JURUTANHI
TRAVESSA ROMA	RUA DOS TAPUIAS	AVENIDA GUATACARA B. CARNEIRO
TRAVESSA RUBEN	RUA PADRE CHAGAS	RUA JERICO
TRAVESSA SANTA CECILIA	ESTRADA FERNAO DIAS	SEM SAIDA
TRAVESSA SANTA INÊS	RUA SAO GERONIMO	AVENIDA JURUTANHI
TRAVESSA SANTO ONOFRE	RUA SAO GERONIMO	AVENIDA JURUTANHI
TRAVESSA SÃO BRAZ	RUA SAO GERONIMO	AVENIDA JURUTANHI
TRAVESSA SÃO ROQUE	AVENIDA JURUTANHI	AVENIDA SAO JOAO DEL REY
TRAVESSA SÃO TOMÉ	RUA SAO GERONIMO	RUA RIO IGUACU
TRAVESSA SÃO TOMÉ	RUA CAMPO BONITO	SEM SAIDA
TRAVESSA SAPOPEMA	RUA DOS FRANCAS	RUA RIO IGUACU
TRAVESSA SARANDI	ALAMEDA OSWALDO CRUZ	RUA CAPINZAL
TRAVESSA SIMEÃO	RUA JERUSALEM	RUA JERICO
TRAVESSA SOCIMBRA	RUA VENTANIA	RUA PRATA
TRAVESSA SUÉCIA	RUA BULGARIA	RUA PORTUGAL
TRAVESSA SUIÇA	RUA BULGARIA	RUA PORTUGAL
TRAVESSA TEIXEIRA SOARES	RUA TAPEJARA	RUA TAPIRA
TRAVESSA TERRA SANTA	AVENIDA MONTE MORIA	RUA PENINSULA DO SINAI
TRAVESSA TORA	AVENIDA MONTE MORIA	RUA MOSTEIRO DE S. CATARINA
TRAVESSA TORDESILHAS	RUA VASCO DA GAMA	RUA COLOMBO
TRAVESSA UCRANIA	RUA BULGARIA	RUA PORTUGAL
TRAVESSA UNIÃO	RUA MOCIDADE ALEGRE	RUA ILHEUS
TRAVESSA VARGINHA	RUA ITAMBE	RUA DAS AMAZONAS

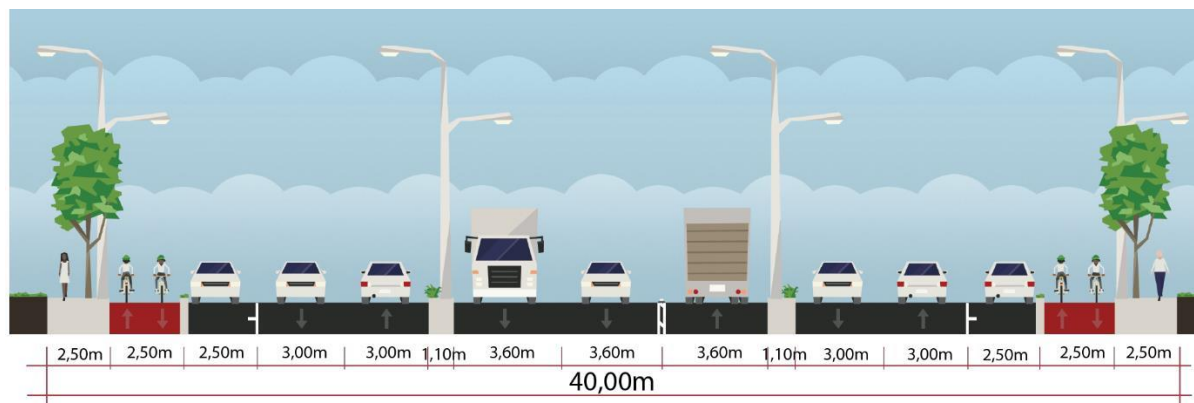
VIA LOCAL		
RUA	TRECHO	
TRAVESSA VIENA	AVENIDA GUATACARA B. CARNEIRO	AVENIDA MAL. DEODORO DA FONSECA
TRAVESSA Z. M. COSTA	RUA COLOMBIA	SEM SAIDA
TRAVESSA ZEBULON	RUA HEBROM	RUA JERUSALEM
PROJETADA	RUA SENEGAL	RUA VIOLETA
PROJETADA	ESTRADA FERNAO DIAS	RUA CEARA
PROJETDA	RUA DIAMANTINA	RUA MANOEL BORBA GATO

VIA LOCAL ESPECIAL DE COMÉRCIO		
RUA	TRECHO	
RUA JASMIM	RUA FLOR DO CAMPO	RUA LOTUS
AVENIDA HORÁCIO KLABIM	AVENIDA HORACIO KLABIN	AVENIDA DESEMBARGADOR E. M. JUNIOR

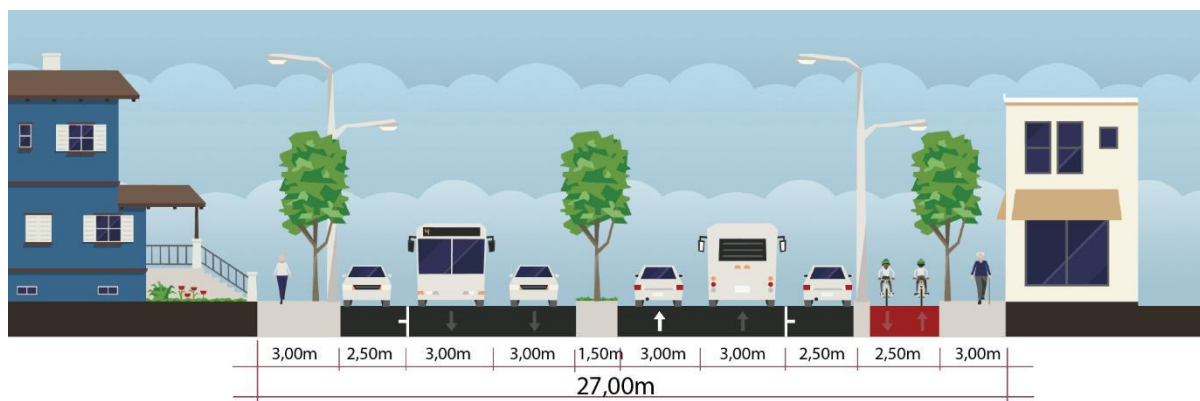


## ANEXO IV – PERFIS DAS VIAS DA HIERARQUIA VIÁRIA

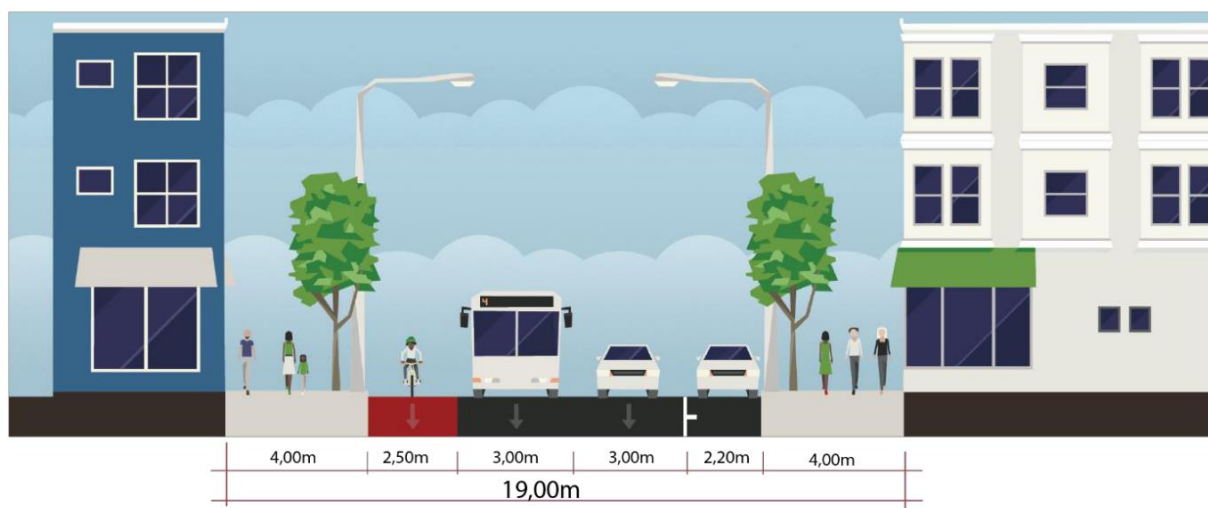
### PERFIL VIA ARTERIAL RODOVIÁRIA



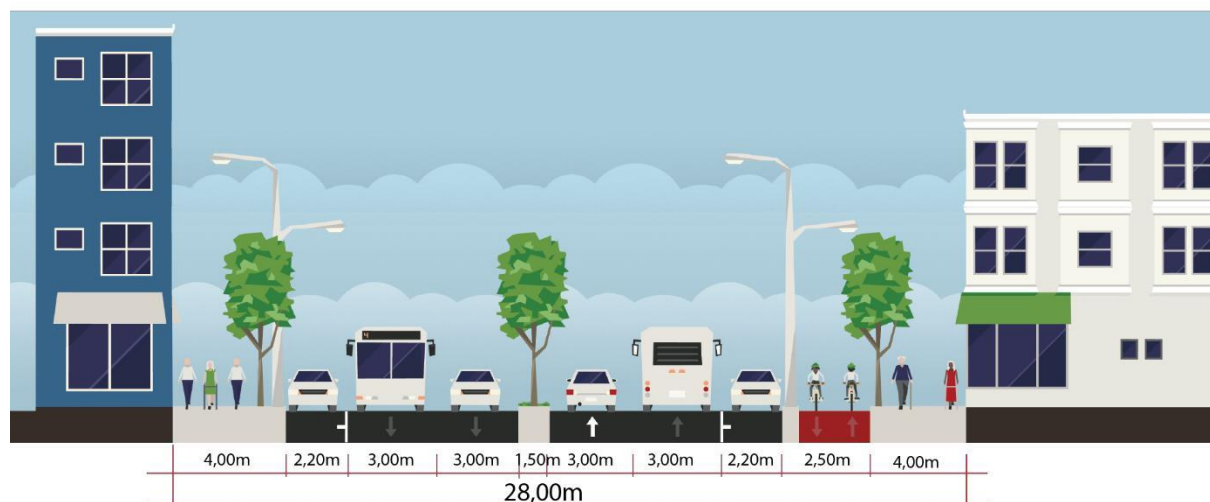
### PERFIL VIA ARTERIAL PERIMETRAL



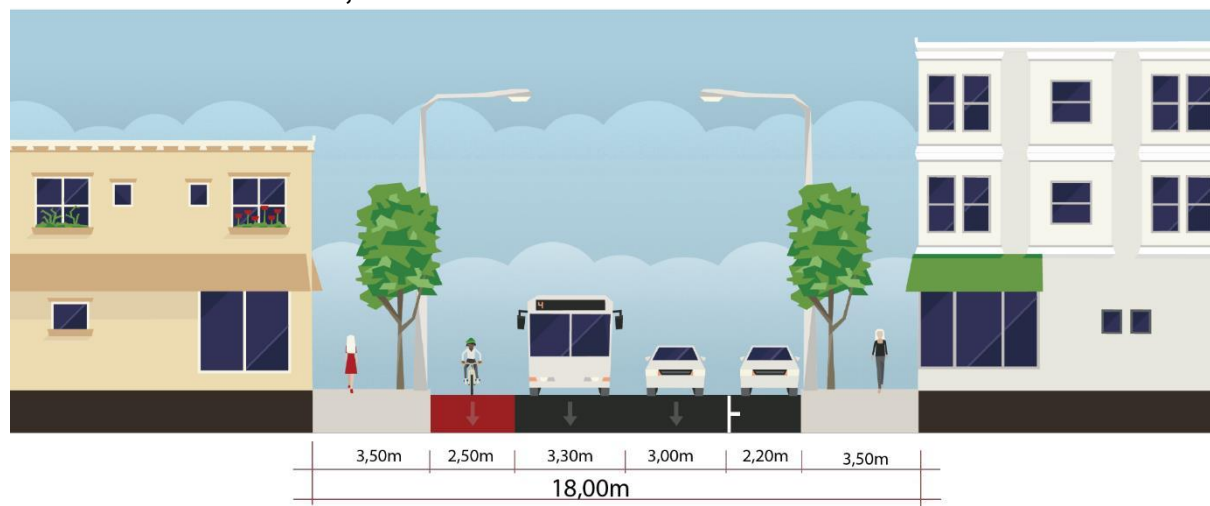
### PERFIL VIA ARTERIAL ESTRUTURAL, SENTIDO ÚNICO



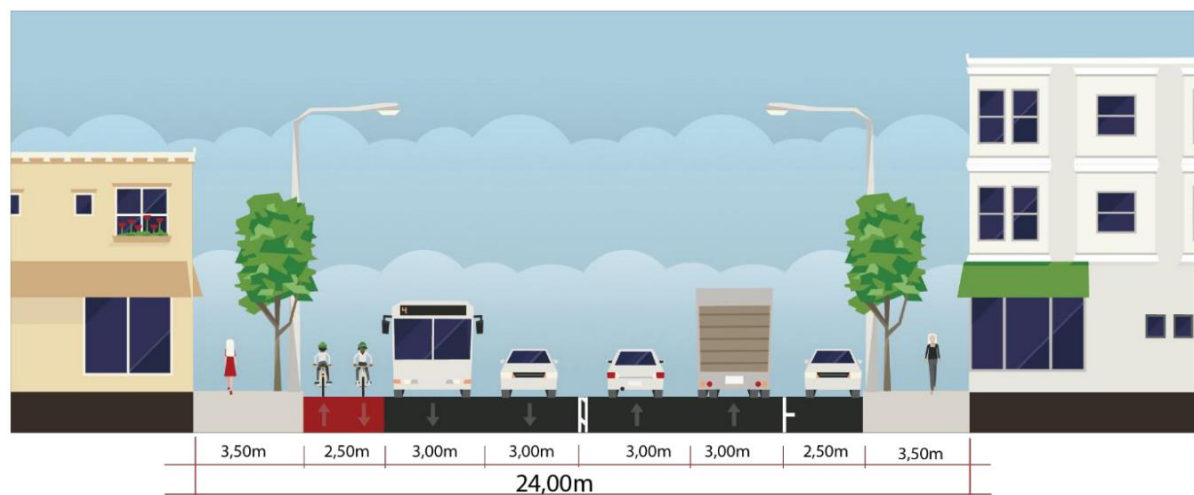
## PERFIL VIA ARTERIAL ESTRUTURAL, SENTIDO DUPLO



## PERFIL VIA COLETORA, SENTIDO ÚNICO

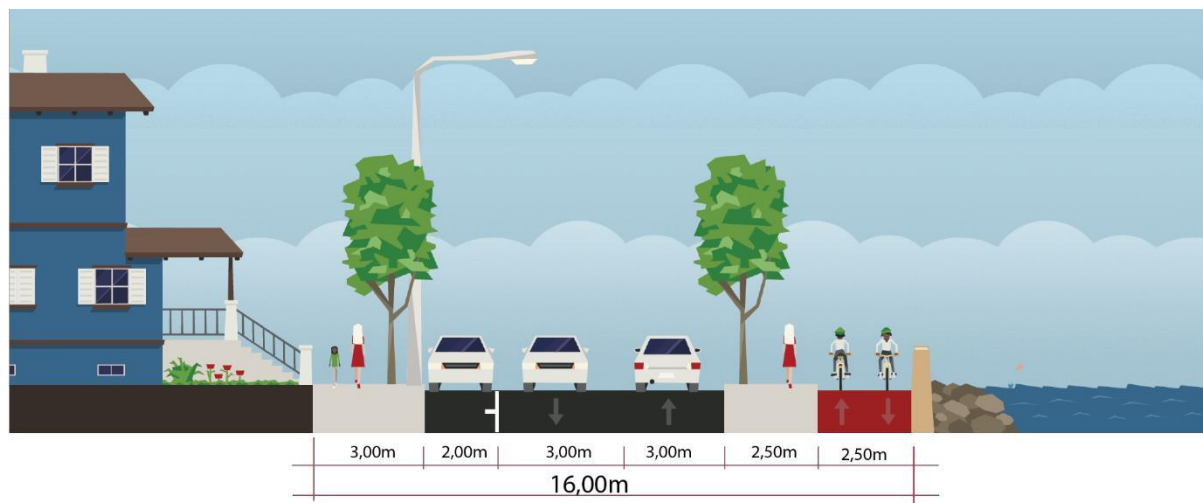


## PERFIL VIA COLETORA, SENTIDO DUPLO

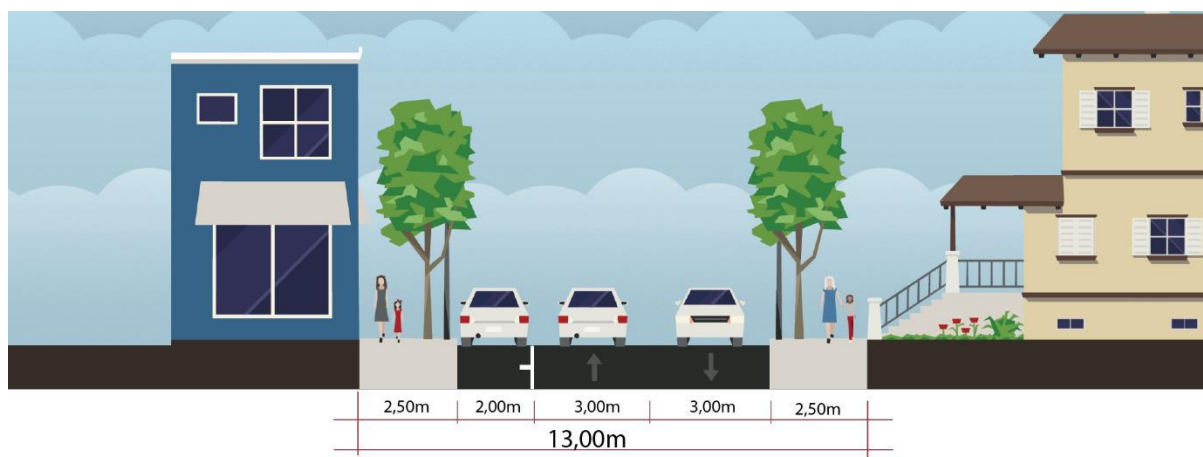




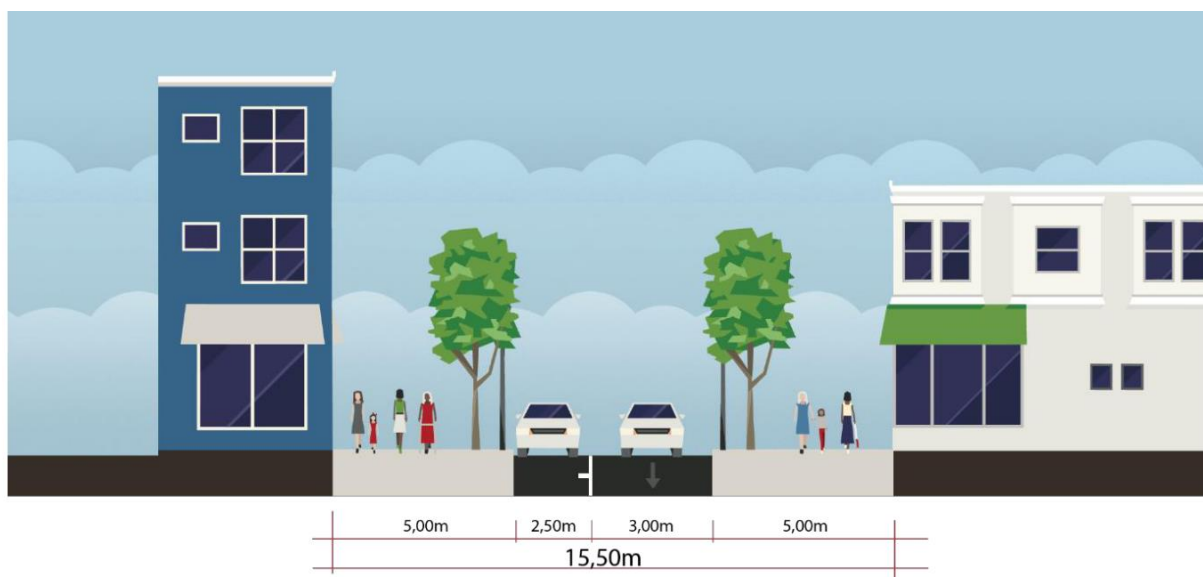
### PERFIL VIA COLETORA PARQUE



### PERFIL VIA LOCAL

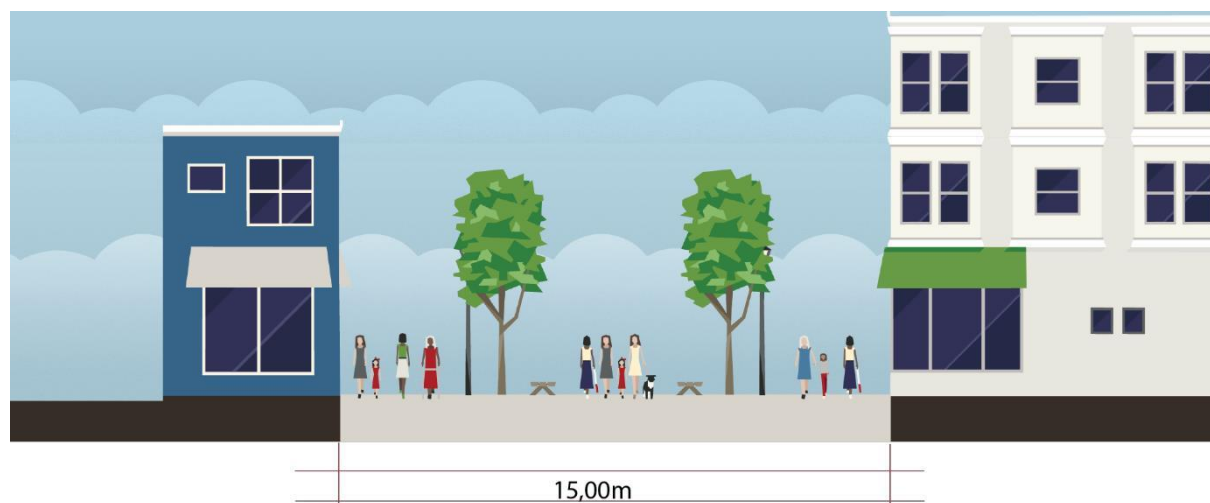


### PERFIL VIA LOCAL ESPECIAL DE COMÉRCIO, SENTIDO ÚNICO





## PERFIL VIA LOCAL ESPECIAL DE COMÉRCIO, CALÇADÃO





## ANEXO V – TABELAS DA CONFIGURAÇÃO DAS VIAS E CALÇADAS

**TABELA DAS DIMENSÕES DAS VIAS URBANAS E DOS PASSEIOS**

TIPO DA VIA (1)	LARGURA TOTAL	LARGURA DA VIA				LARGURA DO PASSEIO			
		Faixa de rolamento	Canteiro central	Estacionamento (2)	Ciclovía ou ciclo faixa (3)	Total	Faixa de serviço	Faixa livre	Faixa de acesso
Via Arterial Rodoviária	40,00	3 x 3,60 m (faixa central) 4 x 3,00 m (marginal)	2 x 1,10 m	2 x 2,50 m	2 x 2,50 m	2 x 2,50 m	1,00 m	1,50 m	-
Via Arterial Perimetral	27,00 m	4 x 3,00 m	1 x 1,50 m	2 x 2,50 m	1 x 2,50 m	2 x 3,00 m	1,20 m	1,50 m	0,30 m
Via Arterial Estrutural, sentido único	19,00 m	1 x 3,30 m 1 x 3,00 m	-	1 x 2,20 m	1 x 2,50 m	2 x 4,00 m	1,20 m	2,00 m	0,80 m
Via Arterial Estrutural, sentido duplo	28,00 m	4 x 3,00 m	1 x 1,10 m	2 x 2,20 m	1 x 2,50 m	2 x 4,00 m	1,20 m	2,00 m	0,80 m
Via Coletora, sentido único	18,00 m	1 x 3,30 m 1 x 3,00 m	-	1 x 2,20 m	1 x 2,50 m	2 x 3,50 m	1,20 m	1,80 m	0,50 m
Via Coletora, sentido duplo	24,00 m	4 x 3,00 m	-	1 x 2,50 m	1 x 2,50 m	2 x 3,50 m	1,20 m	1,80 m	0,50 m
Via Coletora Parque	16,00 m	2 x 3,00 m	-	1 x 2,00 m	1 x 2,50 m	1 x 3,00 m 1 x 2,50 m	1,20 m 1,00 m	1,50 m	0,30 m -
Via Local	13,00 m	2 x 3,00 m	-	1 x 2,00 m	-	2 x 2,50 m	1,00 m	1,50 m	-
Via Local Especial de Comércio, sentido único	15,50 m	1 x 3,00 m	-	1 x 2,50 m	-	2 x 5,00 m	1,50 m	2,50 m	1,00 m
Via Local Especial de Comércio, calçada	15,00 m	-	-	-	-	15,00 m	2 x 1,80 m	3 x 3,00 m	2 x 1,20 m

**Observações:**

- (1) A declividade longitudinal máxima consentida será de 14% (dezesesseis por cento) e a mínima de 1% (um por cento); e a declividade transversal máxima permitida será de 4% (quatro por cento) e a mínima de 2% (dois por cento). Admite-se, exclusivamente em vias locais, em trechos inferiores a 100,00m (cem metros) a declividade de até 16% (dezesesseis por cento), e em trechos de até 50,00m (cinquenta metros) declividade máxima de 18% (dezoito por cento).
- (2) Quando houver parada de ônibus, a faixa de estacionamento será acrescida de 0,50 a 1,00 metros recuando-se a calçada num trecho mínimo de 25,00 metros de extensão.
- (3) A largura da ciclovía deverá ser considerada caso a via esteja inclusa no Sistema Cicloviário (Anexo VIII e IX).

---

**TABELA DAS DIMENSÕES DAS VIAS RURAIS**

TIPO DA VIA	LARGURA TOTAL	LARGURA DO ACOSTAMENTO	LARGURA DA FAIXA DE ROLAMENTO
Estrada Municipal	9,50 m	2,50 m	7,00 m



## ANEXO VI – QUADRO DO ALARGAMENTO PROGRESSIVO DAS VIAS DO SISTEMA VIÁRIO BÁSICO

**TABELA DAS DIMENSÕES MÍNIMAS PARA VIAS EXISTENTES ANTES DESTA LEI**

TIPO DA VIA	LARGURA TOTAL	LARGURA DA VIA			LARGURA DA CALÇADA		
		Faixa de rolamento	Estacionamento	Ciclovía ou ciclo faixa (2)	Total	Faixa de serviço	Faixa livre
Via Arterial Perimetral, sentido duplo	16,00 m	4 x 3,00 m	-	-	2 x 2,00 m	0,80 m	1,20 m
Via Arterial Estrutural, sentido único	12,60 m	2 x 3,00 m	1 x 2,00 m	-	2 x 2,30 m	0,80 m	1,50 m
Via Arterial Estrutural, sentido duplo	15,80 m	4 x 2,80 m	-	-	2 x 2,30 m	0,80 m	1,50 m
Via Coletora, sentido único	12,00 m	2 x 3,00 m	1 x 2,00 m	-	2 x 2,00 m	0,80 m	1,20 m
Via Coletora, sentido duplo	15,20 m	4 x 2,80 m	-	-	2 x 2,00 m	0,80 m	1,20 m
Via Coletora Parque	10,80 m	2 x 3,00 m	-	1 x 2,50 m	2,30 m	0,80 m	1,50 m
Via Local	10,00 m	2 x 3,00 m	-	-	2 x 2,00 m	0,80 m	1,20 m

**Observações:**

(1) A declividade longitudinal máxima consentida será de 14% (dezesseis por cento) e a mínima de 1% (um por cento); e a declividade transversal máxima permitida será de 4% (quatro por cento) e a mínima de 2% (dois por cento). Admite-se, exclusivamente em vias locais, em trechos inferiores a 100,00m (cem metros) a declividade de até 16% (dezesseis por cento), e em trechos de até 50,00m (cinquenta metros) declividade máxima de 18% (dezoito por cento).

(2) A largura da ciclovía ou ciclo faixa deverá ser considerada caso a via esteja inclusa no Sistema Cicloviário (Anexo IX).

VIA ARTERIAL PERIMETRAL			
RUA	TRECHO		ALARGAMENTO
			(largura mínima/largura ideal)
AVENIDA JURUTANHI	RUA ITATIAI	RUA SEM NOME	16,00/27,00 m
RUA "B"	RUA FRANCISCO ESPINOSA	RUA BANDEIRAS	16,00/27,00 m
RUA BANDEIRAS	RUA "B"	RUA JOAO FRANCISCO PINHEIRO	16,00/27,00 m
RUA GALILEU	RUA SEM NOME	PROJETADA	16,00/27,00 m
RUA ITATIAIA	RUA ITATIAI	RUA GUARATINGUETA	16,00/27,00 m
RUA MACEIÓ	RUA AMAPA	AVENIDA NOSSA SRA. APARECIDA	16,00/27,00 m
RUA SEM NOME	RUA RIO IGUACU	RUA GUARATINGUETA	16,00/27,00 m
PROJETADA	AVENIDA JURUTANHI	RUA "B"	16,00/27,00 m
PROJETADA	RUA RIO IGUACU	RUA GUARATINGUETA	16,00/27,00 m
PROJETADA	RUA GALILEU	RUA LATINA	16,00/27,00 m
PROJETADA	AVENIDA BEIRA RIO	AVENIDA NOSSA SENHORA APARECIDA	16,00/27,00 m
PROJETADA	ESTRADA DOS GUARARAPES	RUA MACEIO	16,00/27,00 m
PROJETADA	AVENIDA MILAO	RUA LATINA	16,00/27,00 m

VIA ARTERIAL ESTRUTURAL			
RUA	TRECHO		ALARGAMENTO
			(largura mínima/largura ideal)
RUA 21 DE ABRIL	AVENIDA NACOES UNIDAS	RUA 21 DE ABRIL	15,80/28,00 m
RUA ARGENTINA	TRAVESSA INGA	RUA JATOBA	12,60/19,00 m
RUA ARGENTINA	RUA OLIMPIO VIEIRA DE CAMPOS	RUA SEM NOME	12,60/19,00 m
RUA CAVIÚNA	RUA ARAUCARIA	RUA ODILON BORBA	12,60/19,00 m
RUA FLOR DE LARANJEIRAS	RUA LOTUS	RUA PALMEIRAS	15,80/28,00 m
RUA GALILEU	RUA GALILEU	RUA RIO PITANGUI	15,80/28,00 m
RUA ODILON BORBA	RUA CAVIUNA	RODOVIA/PR-160	12,60/19,00 m
RUA OLIMPIO DE CAMPOS	RUA VEREADOR O. DE CAMARGO	RUA 21 DE ABRIL	15,80/28,00 m
RUA PROFESSOR MARTINS FRANCO	AVENIDA DAS FLORES	RUA ACACIAS	15,80/28,00 m
RUA RIO BRANCO	RUA RIO PITANGUI	RUA RIO BRANCO	15,80/28,00 m
RUA RIO PITANGUI	RUA GALILEU	RUA RIO PITANGUI	15,80/28,00 m
RUA SIRIO DE CASTRO RIBAS	RUA JOSE LINHARES	RUA SIRIO DE C. RIBAS	15,80/28,00 m
RUA VEREADOR O. DE CAMARGO	RUA IBRAIM CAMPOS	RUA OLIMPIO DE CAMPOS	15,80/28,00 m
TRAVESSA RIO GRANDE	TRAVESSA RIO GRANDE	AVENIDA DAS FLORES	15,80/28,00 m
PROJETADA	RUA SIRIO DE C. RIBAS	AVENIDA MARECHAL DEODORO DA FONSECA	15,80/28,00 m
PROJETADA	RUA OLIMPIO DE CAMPOS	RUA 21 DE ABRIL	15,80/28,00 m





VIA ARTERIAL ESTRUTURAL			
RUA	TRECHO		ALARGAMENTO
			(largura mínima/largura ideal)
PROJETADA	AVENIDA MAL. FLORIANO PEIXOTO	TRAVESSA INGA	12,60/19,00 m
PROJETADA	RUA ARGENTINA	RUA JATOBA	12,60/19,00 m

VIA COLETORA			
RUA	TRECHO		ALARGAMENTO
			(largura mínima/largura ideal)
AVENIDA MONTE MORIÁ	AVENIDA DAS FLORES	AVENIDA DAS FLORES	15,20/24,00 m
AVENIDA NOSSA SENHORA DE FÁTIMA	AVENIDA NOSSA SRA. DE FATIMA	AVENIDA NOSSA SRA. DE FATIMA	15,20/24,00 m
ESTRADA DA FAZENDA	ESTRADA MUNICIPAL	SEM SAIDA	15,20/24,00 m
ESTRADA DOS CATAQUAZES	RUA CASTRO ALVES	RUA JOAQUIM A. DAS DORES	15,20/24,00 m
ESTRADA FERNÃO DIAS	ESTRADA DOS GUARARAPES	RUA GOV. BENTO M. DA R. NETO	15,20/24,00 m
ESTRADA MUNICIPAL	RUA JOAO M. DE OLIVEIRA	RUA RIO CANAA	15,20/24,00 m
RUA ACACIAS	RUA RIO BRANCO	RUA ACACIAS	15,20/24,00 m
RUA BRAULIO B. DE CAMARGO	AVENIDA CARMO DA MATA	RUA FREI TIMOTEO	15,20/24,00 m
RUA CAMBOJA	RUA ROSAS DE OURO	RODOVIA/PR-160	15,20/24,00 m
RUA CAMPINA ALTA	RUA CARAGUATA	RODOVIA/PR-160	15,20/24,00 m
RUA CANTILHO GONÇALVES	RUA DOS INCAS	ESTRADA DOS CATAQUAZES	15,20/24,00 m
RUA CASTANHEIRA	RODOVIA/PR-160	AVENIDA IPE ROXO	15,20/24,00 m
RUA CASTELO BRANCO	RUA DOS INCAS	AVENIDA EUCLIDES BONIFACIO LONDRES	15,20/24,00 m
RUA CHILE	RODOVIA/PR-160	AVENIDA MAL. FLORIANO PEIXOTO	15,20/24,00 m
RUA CONCEIÇÃO	RUA HARMONIA	RUA PRATA	15,20/ 24,00 m
RUA DOM PEDRO II	RUA GUARANI	AVENIDA EUCLIDES BONIFACIO LONDRES	15,20/24,00 m
RUA DOS APACHES	AVENIDA MAL. DEODORO DA FONSECA	RUA DOS INCAS	15,20/24,00 m
RUA DOS INCAS	RUA DOS INCAS	RUA DOS APACHES	15,20/24,00 m
RUA FLOR DO CAMPO	RUA PADRE CHAGAS	RUA ACACIAS	15,20/24,00 m
RUA FREI TIMÓTEO	AVENIDA DAS FLORES	RUA FREI TIMOTEO	15,20/24,00 m
RUA GUARATINGUETÁ	RUA GUARATINGUETA	AVENIDA SAO JOAO DEL REY	12,00/18,00 m
RUA HARMONIA	RUA CONCEICAO	RODOVIA/PR-160	15,20/24,00 m
RUA JOÃO FERREIRA PRESTES	RUA SAO JOAO DO TRIUNFO	AVENIDA SAMUEL KLabin	15,20/24,00 m
RUA JOÃO MARTINS OLIVEIRA	RUA SAO SEBASTIAO	RUA DAS PEDRAS	15,20/24,00 m
RUA JORGE SCHEMBERGER	RUA MEM DE SA	AVENIDA PRESIDENTE KENNEDY	15,20/24,00 m

VIA COLETORA			
RUA	TRECHO		ALARGAMENTO
			(largura mínima/largura ideal)
RUA MADRE DE DEUS	AVENIDA PRESIDENTE KENNEDY	RUA MADRE DE DEUS	15,20/24,00 m
RUA MANAUS	AVENIDA NOSSA SRA. DE FATIMA	RUA MACEIO	15,20/24,00 m
RUA MINAS GERAIS	AVENIDA NOSSA SRA. APARECIDA	RUA BELEM	15,20/24,00 m
RUA MOGNO	RUA SAFIRA	AVENIDA IPE ROXO	15,20/24,00 m
RUA OLINDA	AVENIDA JURUTANHI	RUA RIO IGUACU	15,20/24,00 m
RUA PADRE MANOEL NOBREGA	RUA PROF JOAO CANDIDO	RUA JOAO FERREIRA PRESTES	15,20/24,00 m
RUA PASTOR B. JOSE MATHEUS	RUA ROSAS DE OURO	RUA JACARANDA	15,20/24,00 m
RUA PINHAL BONITO	RUA RESERVA	RUA VENTANIA	15,20/24,00 m
RUA PRATA	RUA RIO DO OURO	RUA CONCEICAO	15,20/24,00 m
RUA PROFESSOR JOÃO CÂNDIDO	RUA PADRE MANOEL DA NOBREGA	RODOVIA/PR-160	15,20/24,00 m
RUA PROFESSOR JOSÉ LOUREIRO FERNANDES	RUA RIO PITANGUI	SEM SAIDA	15,20/24,00 m
RUA RESERVA	RUA RIO DO OURO	RUA ACACIAS	15,20/24,00 m
RUA RIO CANAÃ	ESTRADA MUNICIPAL	AVENIDA BEIRA RIO	15,20/24,00 m
RUA RIO GRAJAÚ	TRAVESSA RIO BRANCO	RUA RIO JAGUARIBE	15,20/24,00 m
RUA RIO IGUAÇÚ	RUA ISAAC NEWTON	RODOVIA/PR-160	15,20/24,00 m
RUA RIO JURUÁ	RUA RIO BRANCO	RUA RIO TROMBETA	15,20/24,00 m
RUA RIO MOÁ	RUA CARMO DA MATA	RUA SEIXAS	15,20/24,00 m
RUA RIO PITANGUI	RUA RIO PITANGUI	RUA RIO PITANGUI	15,20/24,00 m
RUA RIO TROMBETA	RUA ACACIAS	RUA RIO JORUA	15,20/24,00 m
RUA ROSAS DE OURO	RUA ROSAS DE OURO	RUA CAMPINAS	15,20/24,00 m
RUA SAFIRA	RODOVIA/PR-160	RUA MOGNO	15,20/24,00 m
RUA SAN MARTIN	RUA CORDOBA	TRAVESSA RIO GRANDE	15,20/24,00 m
RUA SEM NOME	RUA PERUGIA	RUA RIO EUFRATES	15,20/24,00 m
RUA SEM NOME	AVENIDA NOSSA SRA. DE FATIMA	PRACA LUBA KLABIN	15,20/24,00 m
RUA SEM NOME	RUA RIO TROMBETA	RUA RIO DOURO	15,20/24,00 m
RUA SEM NOME	TRAVESSA RIO GRANDE	RUA ACACIAS	15,20/24,00 m
RUA TOMAZINA	AVENIDA NOSSA SRA. APARECIDA	AVENIDA EUCLIDES BONIFACIO LONDRES	15,20/24,00 m
TRAVESSA PARIS	AVENIDA GUATACARA B. CARNEIRO	RUA DOS INCAS	15,20/24,00 m
TRAVESSA VILA RICA	RUA FRANCISCO K. PUCCI	RUA INDEPENDENCIA	15,20/24,00 m
PROJETADA	RUA CASTRO ALVES	RUA JOAQUIM A. DAS DORES	15,20/24,00 m
PROJETADA	RUA JOAO FRANCISCO PINHEIRO	RUA RIO IGUACU	15,20/24,00 m
PROJETADA	RUA MADRE DE DEUS	ESTRADA DOS GUARARAPES	15,20/24,00 m





VIA COLETORA			
RUA	TRECHO		ALARGAMENTO
			(largura mínima/largura ideal)
PROJETADA	RUA GUARATINGUETA	AVENIDA JURUTANHI	15,20/24,00 m
PROJETADA	AVENIDA NOSSA SRA. APARECIDA	RUA RIO JORDAO	15,20/24,00 m

VIA COLETORA PARQUE			
RUA	TRECHO		ALARGAMENTO
			(largura mínima/largura ideal)
ESTRADA DOS GUARARAPES	RUA MAX STAUDACHER	SEM SAIDA	10,80/16,00 m
RUA CIDADE NOVA	RUA CRISTAL DA ROCHA	RUA CHILE	10,80/16,00 m
RUA CRISTAL DE ROCHA	RUA CASTANHEIRA	RUA CIDADE NOVA	10,80/16,00 m
PROJETADA	RUA VILA VELHA	RUA OURO VERDE	10,80/16,00 m
PROJETADA	AVENIDA EUCLIDES BONIFACIO LONDRES	RUA DO CASCALHO	10,80/16,00 m
PROJETADA	RUA MOSTEIRO DE S. CATARINA	RUA JERICO	10,80/16,00 m
PROJETADA	RUA RIO PITAGUI	AVENIDA MONTE MORIA	10,80/16,00 m

## ANEXO VII – MAPA DO ALARGAMENTO PROGRESSIVO DAS VIAS

### LEGENDA

- ⊕ Transposições
  - Alargamento progressivo**
    - Vias a serem alargadas
    - Vias a serem adequadas
- Fonte: FUNPAR, 2017.

### CONVENÇÕES CARTOGRÁFICAS

- Rodovia PR-160
- Ferrovia
- Estradas
- Aeroporto
- Hidrografia
- Massa d'água
- Quadras
- Perímetro urbano

Fonte: DNIT, 2013; ITG, 2015; ITG/JPARDIS; FARIANACIDADE; PMTB, 2008, 2012.

ESCALA DO MAPA 1:25.000



PROJEÇÃO UTM / SBRAS2008  
MC 81°W / FUSO 22S

ANEXO 07

### ALARGAMENTO PROGRESSIVO



Município de Fariñas



Fundación de Urbanismo y Planeación de la Región



PMOB

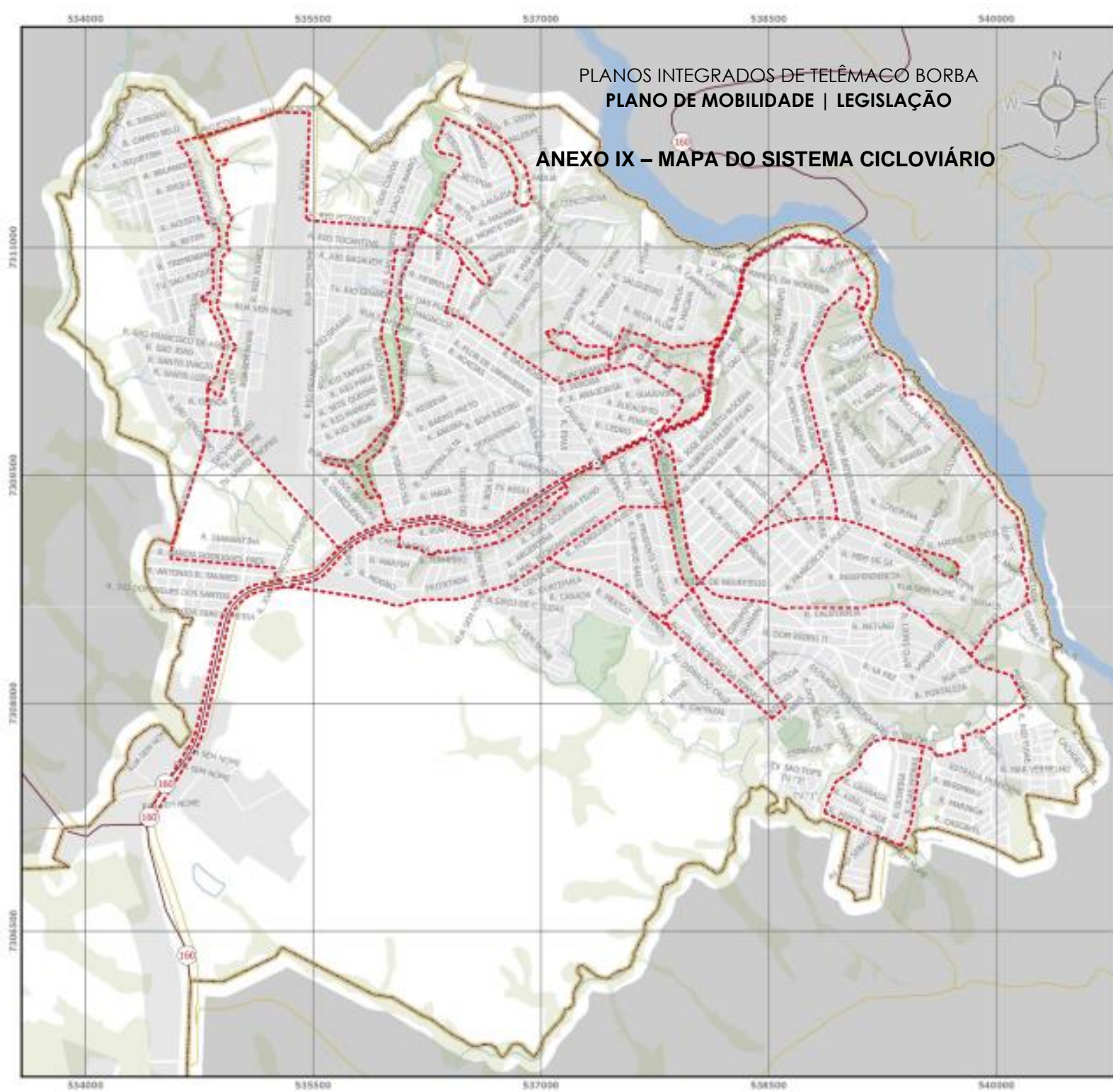


## ANEXO VIII – QUADRO DO SISTEMA CICLOVIARIO

VIA	TRECHO	
AVENIDA CHANCELER HORÁCIO LAFFER	AVENIDA PARANÁ	AVENIDA MAL. DEODORO DA FONSECA
AVENIDA DAS FLORES	AVENIDA MONTE SINAI	RUA JACARANDA
AVENIDA EUCLIDES BONIFACIO LONDRES	PROJETADA	RUA GUARANI
AVENIDA FIRENZE	RUA JERICO	RUA LATINA
AVENIDA GUATACARA BORBA CARNEIRO	TRAVESSA ATENAS	AVENIDA CHANCELER HORÁCIO LAFFER
AVENIDA HORÁCIO KLabin	RUA OLÍMPIO VIEIRA DE CAMPOS	AVENIDA DAS NAÇÕES UNIDAS LESTE
AVENIDA IPE ROXO	RUA ÁGUA MARINHA	RUA CASTANHEIRA
AVENIDA JURUTANHI	RUA JOÃO F. PINHEIRO	RUA SEM NOME
AVENIDA MAL. DEODORO DA FONSECA	AVENIDA MAL. FLORIANO PEIXOTO	TRAVESSA ATENAS
AVENIDA MAL. FLORIANO PEIXOTO	RODOVIA/ PR-160	RUA OLÍMPIO VIEIRA DE CAMPOS
AVENIDA MONTE MORIA	AVENIDA DAS FLORES	RUA JERICO
AVENIDA MONTE SINAI	AVENIDA MONTE MORIA	AVENIDA DAS FLORES
AVENIDA NACOES UNIDAS LESTE	AVENIDA HORÁCIO KLabin	RODOVIA/PR-160
AVENIDA NAÇÕES UNIDAS OESTE	AVENIDA HORÁCIO KLabin	RODOVIA/ PR-160
AVENIDA NOSSA SRA. APARECIDA	RUA PROJETADA	RUA PROJETADA
AVENIDA PARANÁ	AVENIDA PRESIDENTE KENNEDY	AVENIDA SAMUEL KLabin
AVENIDA PREFEITO CACILDO BATISTA DE ARPELAU	RUA GUARANI	AVENIDA HORÁCIO KLabin
AVENIDA PRESIDENTE KENNEDY	AVENIDA CHANCELER HORÁCIO LAFFER	RUA MADRE DE DEUS
AVENIDA SAMUEL KLabin	AVENIDA PARANÁ	RUA JOÃO FERREIRA PRESTES
CICLOVIA PROJETADA	AVENIDA NOSSA SRA. APARECIDA	TRAVESSA SUIÇA
EST. DOS GUARARAPES	RODOVIA PR-160	RUA AMAPA
PRAÇA LUBA KLabin	RUA MADRE DE DEUS	AVENIDA PRESIDENTE KENNEDY
PROJETADA	RUA DO CASCALHO	RUA DA CRUZ
PROJETADA	RUA GUARATINGUETA	AVENIDA JURUTANHI
PROJETADA	RUA SEM NOME	RUA MACEIÓ
PROJETADA	RUA GALILEU	RUA GUARATINGUETA
PROJETADA	PROJETADA - AEROPORTO	AVENIDA JURUTANHI
PROJETADA	AVENIDA SAMUEL KLabin	ESTRADA DOS GUARARAPES
PROJETADA	RUA MACEIÓ	AVENIDA NOSSA SRA. APARECIDA
PROJETADA	ESTRADA DOS GUARARAPES	RUA AMAPA
PROJETADA	RUA CASTANHEIRA	RUA CRISTAL DE ROCHA
PROJETADA	RUA RIO PITANGUI	RUA LAPAS
PROJETADA	RUA RIO PITANGUI	AVENIDA MONTE MORIA
PROJETADA - ARROIO LIMEIRA	RODOVIA/ PR-160	RODOVIA/ PR-160
PROJETADA - RIO OURO	RUA ACACIAS	AVENIDA DAS FLORES
RODOVIA PR-169 (NORTE)	ESTRADA DOS GUARARAPES	RUA PROJETADA "E"
RODOVIA PR-169 (SUL)	ESTRADA DOS GUARARAPES	RUA PROJETADA "E"
RUA AMAPA	RUA PROJETADA	RUA MACEIO

VIA	TRECHO	
RUA BANDEIRAS	RUA JOÃO F. PINHEIRO	RUA SEM NOME
RUA CASTANHEIRA	AVENIDA IPE ROXO	PROJETADA
RUA CHILE	RUA CIDADE NOVA	RUA AGUA MARINHA
RUA CIDADE NOVA	RUA COLOMBO	RUA CHILE
RUA CRISTAL DE ROCHA	PROJETADA	RUA COLOMBO
RUA DA CRUZ	AVENIDA EUCLIDES BONIFÁCIO LONDRES	RUA SEM NOME
RUA DAS PEDRAS	RUA PEPITA	RUA DA CRUZ
RUA DO CASCALHO	RUA PEPITA	RUA CARBONATO
RUA DOS PINOS	AVENIDA MONTE MORIA	RUA JERICO
RUA EUCALIPTO	RUA IMBUIA	VIADUTO
RUA GALILEU	RUA SEM NOME	RUA RIO PITANGUI
RUA IMBUIA	RUA JACARANDA	RODOVIA PR-160
RUA JACARANDA	AVENIDA DAS FLORES	RUA IMBUIA
RUA JERICO	AVENIDA MONTE MORIA	AVENIDA FIRENZE
RUA MACEIO	RUA BELO HORIZONTE	AVENIDA NOSSA SRA. APARECIDA
RUA MADRE DE DEUS	AVENIDA PRESIDENTE KENNEDY	PRAÇA LUBA KLABIN
RUA MINA DE PRATA	AVENIDA JURUTANHI	RUA RIO IGUAÇÚ
RUA PASTOR B. JOSE MAHEUS	RUA JACARANDA	PROJETADA - ARROIO LIMEIRA
RUA PEPITA	RUA DO CASCALHO	RUA DAS PEDRAS
RUA PORTUGAL	TRAVESSA SUIÇA	TRAVESSA FRANCA
RUA PROJETADA	AVENIDA NOSSA SENHORA APARECIDA	AVENIDA EUCLIDES BONIFACIO LONDRES
RUA RIO DO OURO	RUA RIO DO OURO	RODOVIA PR-160
RUA RIO IGUAÇÚ	RUA MINA DE PRATA	RODOVIA PR-160
RUA RIO JORDÃO	RUA SEM NOME	RUA MAR VERMELHO
RUA RIO PITANGUI	RUA GALILEU	RUA DOS PINTASSILGOS
RUA SAN MARTIN	RUA LAPAS	TRAVESSA RIO GRANDE
RUA SEM NOME	RUA DA CRUZ	TRAVESSA FRANÇA
RUA SEM NOME	RUA RIO IGUAÇU	RUA GALILEU
RUA SEM NOME	TRAVESSA RIO GRANDE	RUA ACACIAS
RUA XV DE NOVEMBRO	AVENIDA HORÁCIO KLABIN	AVENIDA CHANCELER HORÁCIO LAFFER
TRAVESSA ATENAS	AVENIDA MAL. DEODORO DA FONSECA	AVENIDA GUATACARA BORBA CARNEIRO
TRAVESSA FRANÇA	RUA PORTUGAL	RUA SEM NOME
TRAVESSA SUIÇA	RUA RIO EUFRATES	RUA PORTUGAL
VIADUTO	RUA EUCALIPTO	AVENIDA NAÇÕES UNIDAS





PLANOS INTEGRADOS DE TELÊMACO BORBA  
PLANO DE MOBILIDADE | LEGISLAÇÃO

**ANEXO IX – MAPA DO SISTEMA CICLOVIÁRIO**

- LEGENDA**
- Transposições
  - Sistema cicloviário
  - Zona Especial de Lazer e Recreação
  - Área verde
- Fonte: FUNPAR, 2017.

- CONVENÇÕES CARTOGRÁFICAS**
- |                |                  |
|----------------|------------------|
| Rodovia PR-160 | Hidrografia      |
| Ferrovia       | Massa d'água     |
| Estradas       | Quilômetros      |
| Aeroporto      | Perímetro urbano |
- Fonte: DNIT, 2013; ITG, 2015; ITG/IPADES; PARANACIDADE; PMTB, 2008, 2012.



PROJEÇÃO UTM / SIRGAS2000  
NAD 83 / UTM 18S

**ANEXO 09**

**SISTEMA CICLOVIÁRIO**



