


# MUNICÍPIO DE TELÊMACO BORBA

## ESTADO DO PARANÁ

### PODER EXECUTIVO

LEI Nº 1823



**SÚMULA: "AUTORIZA O PODER EXECUTIVO MUNICIPAL A DOAR ÁREAS DE TERRAS DE SUA PROPRIEDADE AO FUNDO DE ARRENDAMENTO RESIDENCIAL – FAR, ADMINISTRADO PELA CAIXA ECONÔMICA FEDERAL."**

**"O POVO DE TELÊMACO BORBA, ESTADO DO PARANÁ, ATRAVÉS DE SEUS REPRESENTANTES NA CÂMARA LEGISLATIVA, APROVOU E EU, PREFEITO DO MUNICÍPIO, SANCIONO A SEGUINTE LEI".**

**Art. 1º** Fica o Executivo Municipal, objetivando promover a construção de moradias destinadas à alienação para famílias com renda mensal de até 3 (três) salários mínimos, no âmbito do Programa Minha Casa Minha Vida – PMCMV, do Governo Federal, autorizado a doar ao Fundo de Arrendamento Residencial – FAR, regido pela Lei nº 10.188, de 12/02/2001, representado pela Caixa Econômica Federal, responsável pela gestão do FAR e pela operacionalização do PMCMV, os imóveis descritos abaixo:

Lotes do Loteamento Jardim União, nesta cidade, de propriedade do Município de Telêmaco Borba, conforme R-01 da Matrícula 21.785, do Registro de Imóveis de Telêmaco Borba, com as seguintes medidas e características: **QUADRA 11 - DIVISAS E CONFRONTAÇÕES:** LOTE Nº 01: Frente para a Avenida, numa extensão de 11,00m, lado direito fazendo divisa com o Lote nº 02, numa extensão de 21,95m, lado esquerdo fazendo divisa com a Rua 10, numa extensão de 21,95m e aos fundos fazendo divisa com o Lote nº 25 numa extensão de 11,00m. Delimitando desta forma uma área de 241,45m². (Duzentos e quarenta e um virgula quarenta e cinco metros quadrados). LOTE Nº 02: Frente para a Avenida, numa extensão de 7,50m, lado direito fazendo divisa com o Lote nº 03, numa extensão de 21,95m, lado esquerdo fazendo divisa com o Lote nº 01, numa extensão de 21,95m e aos fundos fazendo divisa com o Lote nº 25, numa extensão de 7,50m. Delimitando desta forma uma área de 164,62m². (Cento e sessenta e quatro virgula sessenta e dois metros quadrados). LOTE Nº 03: Frente para a Avenida, numa extensão de 7,50m, lado direito fazendo divisa com o Lote nº 04, numa extensão de 21,95m, lado esquerdo fazendo divisa com o Lote nº 02, numa extensão de 21,95m e aos fundos fazendo divisa com o Lote nº 25, numa extensão de 7,50m. Delimitando desta forma uma área de 164,62m². (Cento e sessenta e quatro virgula sessenta e dois metros quadrados). LOTE Nº 04: Frente para a Avenida, numa extensão de 7,50m, lado direito fazendo divisa com o Lote nº 05, numa extensão de 21,95m, lado esquerdo fazendo divisa com o Lote nº 03, numa extensão de 21,95m e aos fundos fazendo divisa com os Lotes nº 25 nº 08, numa extensão de 7,50m. Delimitando desta forma uma área de 164,62m². (Cento e sessenta e quatro virgula sessenta e dois metros quadrados). LOTE Nº 05: Frente para a Avenida, numa extensão de 7,50m, lado direito fazendo divisa com o Lote nº 06, numa extensão de 21,95m, lado esquerdo fazendo divisa com o Lote nº 04, numa extensão de 21,95m e aos fundos fazendo divisa com os Lotes nº 08, numa extensão de 7,50m. Delimitando desta forma uma área de 164,62m². (Cento e sessenta e quatro virgula sessenta e dois metros quadrados). LOTE Nº 06: Frente para a Avenida, numa extensão de 7,50m, lado direito fazendo divisa com o Lote nº 07, numa extensão de 21,95m, lado esquerdo fazendo divisa com o Lote nº 05, numa extensão de 21,95m e aos fundos fazendo divisa com os Lotes nº 08, numa extensão de 7,50m. Delimitando desta






# MUNICÍPIO DE TELÊMACO BORBA

## ESTADO DO PARANÁ

### PODER EXECUTIVO

forma uma área de 164,62m<sup>2</sup>. (Cento e sessenta e quatro vírgula sessenta e dois metros quadrados). LOTE Nº 07: Frente para a Avenida, numa extensão de 11,40m, lado direito fazendo divisa com a Rua 09, numa extensão de 21,95m, lado esquerdo fazendo divisa com o Lote nº 06, numa extensão de 21,95m e aos fundos fazendo divisa com os Lotes nº 08, numa extensão de 11,40m. Delimitando desta forma uma área de 250,23m<sup>2</sup>. (Duzentos e cinquenta vírgula vinte e três metros quadrados). LOTE Nº 08: Frente para a Rua 09, numa extensão de 7,50m, lado direito fazendo divisa com o Lote nº 09, numa extensão de 29,95m, lado esquerdo fazendo divisa com os Lotes nº 04, nº 05, nº 06 e nº 07 numa extensão de 29,95m e aos fundos fazendo divisa com os Lotes nº 25, numa extensão de 7,50m. Delimitando desta forma uma área de 224,62m<sup>2</sup>. (Duzentos e vinte e quatro vírgula sessenta e dois metros quadrados). LOTE Nº 09: Frente para a Rua 09, numa extensão de 7,50m, lado direito fazendo divisa com o Lote nº 10, numa extensão de 29,95m, lado esquerdo fazendo divisa com o Lote nº 08 numa extensão de 29,95m e aos fundos fazendo divisa com o Lote nº 24, numa extensão de 7,50m. Delimitando desta forma uma área de 224,62m<sup>2</sup>. (Duzentos e vinte e quatro vírgula sessenta e dois metros quadrados). LOTE Nº 10: Frente para a Rua 09, numa extensão de 7,50m, lado direito fazendo divisa com o Lote nº 11, numa extensão de 29,95m, lado esquerdo fazendo divisa com o Lote nº 09, numa extensão de 29,95m e aos fundos fazendo divisa com os Lotes nº 23, numa extensão de 7,50m. Delimitando desta forma uma área de 224,62m<sup>2</sup>. (Duzentos e vinte e quatro vírgula sessenta e dois metros quadrados). LOTE Nº 11: Frente para a Rua 09, numa extensão de 7,50m, lado direito fazendo divisa com o Lote nº 12, numa extensão de 29,95m, lado esquerdo fazendo divisa com o Lote nº 10, numa extensão de 29,95m e aos fundos fazendo divisa com os Lotes nº 22, numa extensão de 7,50m. Delimitando desta forma uma área de 224,62m<sup>2</sup>. (Duzentos e vinte e quatro vírgula sessenta e dois metros quadrados). LOTE Nº 12: Frente para a Rua 09, numa extensão de 7,50m, lado direito fazendo divisa com os Lotes nº 13, nº 14, nº 15 e nº 16, numa extensão de 29,95m, lado esquerdo fazendo divisa com o Lote nº 11, numa extensão de 29,95m e aos fundos fazendo divisa com os Lotes nº 21, numa extensão de 7,50m. Delimitando desta forma uma área de 224,62m<sup>2</sup>. (Duzentos e vinte e quatro vírgula sessenta e dois metros quadrados). LOTE Nº 13: Frente para a Rua 08, numa extensão de 10,91m, lado direito fazendo divisa com o Lote nº 14, numa extensão de 19,40m, lado esquerdo fazendo divisa com a Rua 09 numa extensão de 16,42m e aos fundos fazendo divisa com o Lote nº 12, numa extensão de 10,50m. Delimitando desta forma uma área de 188,04m<sup>2</sup>. (Cento e oitenta e oito vírgula quatro metros quadrados). LOTE Nº 14: Frente para a Rua 08, numa extensão de 7,80m, lado direito fazendo divisa com o Lote nº 15, numa extensão de 21,52m, lado esquerdo fazendo divisa com o Lote nº 13 numa extensão de 19,40m e aos fundos fazendo divisa com o Lote nº 12, numa extensão de 7,50m. Delimitando desta forma uma área de 153,44m<sup>2</sup>. (Cento e cinquenta e três vírgula quarenta e quatro metros quadrados). LOTE Nº 15: Frente para a Rua 08, numa extensão de 7,80m, lado direito fazendo divisa com o Lote nº 16, numa extensão de 23,65m, lado esquerdo fazendo divisa com o Lote nº 14, numa extensão de 21,52m e aos fundos fazendo divisa com o Lote nº 12, numa extensão de 7,50m. Delimitando desta forma uma área de 169,38m<sup>2</sup>. (Cento e sessenta e nove vírgula trinta e oito metros quadrados). LOTE Nº 16: Frente para a Rua 08, numa extensão de 7,80m, lado direito fazendo divisa com o Lote nº 17, numa extensão de 25,77m, lado esquerdo fazendo divisa com o Lote nº 15, numa extensão de 23,65m e aos fundos fazendo divisa com os Lotes nº 12 e nº 21, numa extensão de 7,50m. Delimitando desta forma uma área de 185,31m<sup>2</sup>. (Cento e oitenta e cinco vírgula trinta e um metros quadrados). LOTE Nº 17: Frente para a Rua 08, numa extensão de 7,80m, lado direito fazendo divisa com o Lote nº 18, numa extensão de 27,90m, lado esquerdo fazendo divisa com o Lote nº 16, numa extensão de 25,77m e aos fundos fazendo divisa com o Lote nº 21, numa extensão de 7,50m. Delimitando desta forma uma área de 201,25m<sup>2</sup>. (Duzentos e um vírgula vinte e cinco metros quadrados). LOTE Nº 18:





# MUNICÍPIO DE TELÊMACO BORBA

## ESTADO DO PARANÁ

### PODER EXECUTIVO

Frente para a Rua 08, numa extensão de 7,80m, lado direito fazendo divisa com o Lote nº 19, numa extensão de 22,02m, lado esquerdo fazendo divisa com o Lote nº 17 numa extensão de 27,90m e aos fundos fazendo divisa com o Lote nº 20, numa extensão de 7,50m. Delimitando desta forma uma área de 157,19m<sup>2</sup>. (Cento e cinquenta e sete vírgula dezenove metros quadrados). LOTE Nº19: Frente para a Rua 08, numa extensão de 12,37m, lado direito fazendo divisa com a Rua 10, numa extensão de 25,39m, lado esquerdo fazendo divisa com o Lote nº 18 numa extensão de 22,02m e aos fundos fazendo divisa com o Lote nº 20, numa extensão de 11,90m. Delimitando desta forma uma área de 282,21m<sup>2</sup>. (Duzentos e oitenta e dois vírgula vinte e um metros quadrados). LOTE Nº 20: Frente para a Rua 10, numa extensão de 8,00m, lado direito fazendo divisa com o Lote nº 21, numa extensão de 19,40m, lado esquerdo fazendo divisa com os Lotes nº 18 e nº 19, numa extensão de 19,40m e aos fundos fazendo divisa com o Lote nº 17, numa extensão de 8,00m. Delimitando desta forma uma área de 155,20m<sup>2</sup>. (Cento e cinquenta e cinco vírgula vinte metros quadrados). LOTE Nº21: Frente para a Rua 10, numa extensão de 7,50m, lado direito fazendo divisa com o Lote nº 22, numa extensão de 29,95m, lado esquerdo fazendo divisa com os Lotes nº 16, nº17 e nº 20 numa extensão de 29,95m e aos fundos fazendo divisa com o Lote nº 12, numa extensão de 7,50m. Delimitando desta forma uma área de 224,62m<sup>2</sup>. (Duzentos e vinte e quatro vírgula sessenta e dois metros quadrados). LOTE Nº22: Frente para a Rua 10, numa extensão de 7,50m, lado direito fazendo divisa com o Lote nº 23, numa extensão de 29,95m, lado esquerdo fazendo divisa com o Lote nº 21, numa extensão de 29,95m e aos fundos fazendo divisa com o Lote nº 11, numa extensão de 7,50m. Delimitando desta forma uma área de 224,62m<sup>2</sup>. (Duzentos e vinte e quatro vírgula sessenta e dois metros quadrados). LOTE Nº23: Frente para a Rua 10, numa extensão de 7,50m, lado direito fazendo divisa com o Lote nº 24, numa extensão de 29,95m, lado esquerdo fazendo divisa com o Lote nº 22, numa extensão de 29,95m e aos fundos fazendo divisa com o Lote nº 10, numa extensão de 7,50m. Delimitando desta forma uma área de 224,62m<sup>2</sup>. (Duzentos e vinte e quatro vírgula sessenta e dois metros quadrados). LOTE Nº24: Frente para a Rua 10, numa extensão de 7,50m, lado direito fazendo divisa com o Lote nº 25, numa extensão de 29,95m, lado esquerdo fazendo divisa com o Lote nº 23, numa extensão de 29,95m e aos fundos fazendo divisa com o Lote nº 09, numa extensão de 7,50m. Delimitando desta forma uma área de 224,62m<sup>2</sup>. (Duzentos e vinte e quatro vírgula sessenta e dois metros quadrados). LOTE Nº25: Frente para a Rua 10, numa extensão de 7,50m, lado direito fazendo divisa com os Lotes nº 01, nº 02, nº 03 e nº 04 numa extensão de 29,95m, lado esquerdo fazendo divisa com o Lote nº 24, numa extensão de 29,95m e aos fundos fazendo divisa com o Lote nº 17, numa extensão de 8,00m. Delimitando desta forma uma área de 224,62m<sup>2</sup>. (Duzentos e vinte e quatro vírgula sessenta e dois metros quadrados). **QUADRA 12 - DIVISAS E CONFRONTAÇÕES:** LOTE Nº 01: Frente para a Avenida, numa extensão de 11,40m, lado direito fazendo divisa com o Lote nº 02, numa extensão de 24,90m, lado esquerdo fazendo divisa com a Rua 11, numa extensão de 24,90m e aos fundos fazendo divisa com o Lote nº 24, numa extensão de 11,40m. Delimitando desta forma uma área de 283,86m<sup>2</sup>. (Duzentos e oitenta e três vírgula oitenta e seis metros quadrados). LOTE Nº 02: Frente para a Avenida, numa extensão de 7,50m, lado direito fazendo divisa com o Lote nº 03, numa extensão de 24,90m, lado esquerdo fazendo divisa com o Lote nº 01, numa extensão de 24,90m e aos fundos fazendo divisa com o Lote nº 24, numa extensão de 11,40m. Delimitando desta forma uma área de 283,86m<sup>2</sup>. (Duzentos e oitenta e três vírgula oitenta e seis metros quadrados). LOTE Nº 03: Frente para a Avenida, numa extensão de 7,50m, lado direito fazendo divisa com o Lote nº 04, numa extensão de 24,90m, lado esquerdo fazendo divisa com o Lote nº 02, numa extensão de 24,90m e aos fundos fazendo divisa com o Lote nº 24, numa extensão de 7,50m. Delimitando desta forma uma área de 186,75m<sup>2</sup>. (Cento e oitenta e seis vírgula setenta e cinco metros quadrados). LOTE Nº 04: Frente para a Avenida, numa extensão de





# MUNICÍPIO DE TELÊMACO BORBA

## ESTADO DO PARANÁ

### PODER EXECUTIVO

7,50m, lado direito fazendo divisa com o Lote nº 05, numa extensão de 24,90m, lado esquerdo fazendo divisa com o Lote nº 03, numa extensão de 24,90m e aos fundos fazendo divisa com os Lotes nº 24 e nº 08, numa extensão de 7,50m. Delimitando desta forma uma área de 186,75m<sup>2</sup>. (Cento e oitenta e seis vírgula setenta e cinco metros quadrados). LOTE Nº 05: Frente para a Avenida, numa extensão de 7,50m, lado direito fazendo divisa com o Lote nº 06, numa extensão de 24,90m, lado esquerdo fazendo divisa com o Lote nº 04, numa extensão de 24,90m e aos fundos fazendo divisa com o Lote nº 08, numa extensão de 7,50m. Delimitando desta forma uma área de 186,75m<sup>2</sup>. (Cento e oitenta e seis vírgula setenta e cinco metros quadrados). LOTE Nº 06: Frente para a Avenida, numa extensão de 7,50m, lado direito fazendo divisa com o Lote nº 07, numa extensão de 24,90m, lado esquerdo fazendo divisa com o Lote nº 05, numa extensão de 24,90m e aos fundos fazendo divisa com o Lote nº 08, numa extensão de 7,50m. Delimitando desta forma uma área de 186,75m<sup>2</sup>. (Cento e oitenta e seis vírgula setenta e cinco metros quadrados). LOTE Nº 07: Frente para a Avenida, numa extensão de 11,00m, lado direito fazendo divisa com a Rua 10, numa extensão de 24,90m, lado esquerdo fazendo divisa com o Lote nº 06, numa extensão de 24,90m e aos fundos fazendo divisa com o Lote nº 08 numa extensão de 11,00m. Delimitando desta forma uma área de 273,90m<sup>2</sup>. (Duzentos e setenta e três vírgula noventa metros quadrados). LOTE Nº 08: Frente para a Rua 10, numa extensão de 7,50m, lado direito fazendo divisa com o Lote nº 09, numa extensão de 29,95m, lado esquerdo fazendo divisa com os Lotes nº 04, nº 05, nº 06 e nº 07 numa extensão de 29,95m e aos fundos fazendo divisa com o Lote nº 24, numa extensão de 7,50m. Delimitando desta forma uma área de 224,62m<sup>2</sup>. (Duzentos e vinte e quatro vírgula sessenta e dois metros quadrados). LOTE Nº 09: Frente para a Rua 10, numa extensão de 7,50m, lado direito fazendo divisa com o Lote nº 10, numa extensão de 29,95m, lado esquerdo fazendo divisa com o Lote nº 08 numa extensão de 29,95m e aos fundos fazendo divisa com o Lote nº 23, numa extensão de 7,50m. Delimitando desta forma uma área de 224,62m<sup>2</sup>. (Duzentos e vinte e quatro vírgula sessenta e dois metros quadrados). LOTE Nº 10: Frente para a Rua 10, numa extensão de 7,50m, lado direito fazendo divisa com o Lote nº 11, numa extensão de 29,95m, lado esquerdo fazendo divisa com o Lote nº 09 numa extensão de 29,95m e aos fundos fazendo divisa com o Lote nº 22, numa extensão de 7,50m. Delimitando desta forma uma área de 224,62m<sup>2</sup>. (Duzentos e vinte e quatro vírgula sessenta e dois metros quadrados). LOTE Nº 11: Frente para a Rua 10, numa extensão de 7,50m, lado direito fazendo divisa com o Lote nº 12, numa extensão de 29,95m, lado esquerdo fazendo divisa com o Lote nº 10 numa extensão de 29,95m e aos fundos fazendo divisa com o Lote nº 21, numa extensão de 7,50m. Delimitando desta forma uma área de 224,62m<sup>2</sup>. (Duzentos e vinte e quatro vírgula sessenta e dois metros quadrados). LOTE Nº 12: Frente para a Rua 10, numa extensão de 7,50m, lado direito fazendo divisa com os Lotes nº 13, nº 14, nº 15 e nº 16 numa extensão de 29,95m, lado esquerdo fazendo divisa com o Lote nº 11 numa extensão de 29,95m e aos fundos fazendo divisa com o Lote nº 20, numa extensão de 7,50m. Delimitando desta forma uma área de 224,62m<sup>2</sup>. (Duzentos e vinte e quatro vírgula sessenta e dois metros quadrados). LOTE Nº 13: Frente para a Rua 08, numa extensão de 11,15m, lado direito fazendo divisa com o Lote nº 14 numa extensão de 26,61m, lado esquerdo fazendo divisa com a Rua 10 numa extensão de 28,45m e aos fundos fazendo divisa com o Lote nº 12, numa extensão de 11,00m. Delimitando desta forma uma área de 302,83m<sup>2</sup>. (Trezentos e dois vírgula oitenta e três metros quadrados). LOTE Nº 14: Frente para a Rua 08, numa extensão de 7,60m, lado direito fazendo divisa com o Lote nº 15, numa extensão de 25,36m, lado esquerdo fazendo divisa com o Lote nº 13 numa extensão de 26,61m e aos fundos fazendo divisa com o Lote nº 12, numa extensão de 7,50m. Delimitando desta forma uma área de 194,91m<sup>2</sup>. (Cento e noventa e quatro vírgula noventa e um metros quadrados). LOTE Nº 15: Frente para a Rua 08, numa extensão de 7,60m, lado direito fazendo divisa com o Lote nº 16, numa extensão de 24,11m, lado esquerdo fazendo divisa com o Lote nº





# MUNICÍPIO DE TELÊMACO BORBA

## ESTADO DO PARANÁ

### PODER EXECUTIVO

14 numa extensão de 25,36m e aos fundos fazendo divisa com o Lote nº 12, numa extensão de 7,50m. Delimitando desta forma uma área de 185,54m<sup>2</sup>. (Cento e oitenta e cinco vírgula cinquenta e quatro metros quadrados). LOTE Nº 16: Frente para a Rua 08, numa extensão de 7,60m, lado direito fazendo divisa com o Lote nº 17, numa extensão de 22,86m, lado esquerdo fazendo divisa com os Lotes nº 12 e nº 20 e numa extensão de 24,11m e aos fundos fazendo divisa com o Lote nº 21, numa extensão de 7,50m. Delimitando desta forma uma área de 176,17m<sup>2</sup>. (Cento e setenta e seis vírgula dezessete metros quadrados). LOTE Nº 17: Frente para a Rua 08, numa extensão de 7,60m, lado direito fazendo divisa com o Lote nº 18 numa extensão de 21,61m, lado esquerdo fazendo divisa com o Lote nº 16 numa extensão de 22,86m e aos fundos fazendo divisa com o Lote nº 20, numa extensão de 7,50m. Delimitando desta forma uma área de 166,79m<sup>2</sup>. (Cento e sessenta e seis vírgula setenta e nove metros quadrados). LOTE Nº 18: Frente para a Rua 08, numa extensão de 7,60m, lado direito fazendo divisa com o Lote nº 19 numa extensão de 20,36m, lado esquerdo fazendo divisa com o nº 17 numa extensão de 21,61m e aos fundos fazendo divisa com o Lote nº 20, numa extensão de 7,50m. Delimitando desta forma uma área de 157,42m<sup>2</sup>. (Cento e cinquenta e sete vírgula quarenta e dois metros quadrados). LOTE Nº 19: Frente para a Rua 08, numa extensão de 11,56m, lado direito fazendo divisa com a Rua 11, numa extensão de 18,46m, lado esquerdo fazendo divisa com o Lote nº 18 numa extensão de 20,36m e aos fundos fazendo divisa com o Lote nº 20, numa extensão de 11,40m. Delimitando desta forma uma área de 221,39m<sup>2</sup>. (Duzentos e vinte e um vírgula trinta e nove metros quadrados). LOTE Nº 20: Frente para a Rua 11, numa extensão de 7,50m, lado direito fazendo divisa com o Lote nº 21, numa extensão de 29,95m, lado esquerdo fazendo divisa com os Lotes nº 16, nº 17, nº 18 e nº 19 numa extensão de 29,95m e aos fundos fazendo divisa com o Lote nº 12, numa extensão de 7,50m. Delimitando desta forma uma área de 224,62m<sup>2</sup>. (Duzentos e vinte e quatro vírgula sessenta e dois metros quadrados). LOTE Nº 21: Frente para a Rua 11, numa extensão de 7,50m, lado direito fazendo divisa com o Lote nº 22, numa extensão de 29,95m, lado esquerdo fazendo divisa com o Lote nº 20, numa extensão de 29,95m e aos fundos fazendo divisa com o Lote nº 11, numa extensão de 7,50m. Delimitando desta forma uma área de 224,62m<sup>2</sup>. (Duzentos e vinte e quatro vírgula sessenta e dois metros quadrados). LOTE Nº 22: Frente para a Rua 11, numa extensão de 7,50m, lado direito fazendo divisa com o Lote nº 23, numa extensão de 29,95m, lado esquerdo fazendo divisa com o Lote nº 21, numa extensão de 29,95m e aos fundos fazendo divisa com o Lote nº 10, numa extensão de 7,50m. Delimitando desta forma uma área de 224,62m<sup>2</sup>. (Duzentos e vinte e quatro vírgula sessenta e dois metros quadrados). LOTE Nº 23: Frente para a Rua 11, numa extensão de 7,50m, lado direito fazendo divisa com o Lote nº 24, numa extensão de 29,95m, lado esquerdo fazendo divisa com o Lote nº 22, numa extensão de 29,95m e aos fundos fazendo divisa com o Lote nº 09, numa extensão de 7,50m. Delimitando desta forma uma área de 224,62m<sup>2</sup>. (Duzentos e vinte e quatro vírgula sessenta e dois metros quadrados). LOTE Nº 24: Frente para a Rua 11, numa extensão de 7,50m, lado direito fazendo divisa com os Lotes nº 01, nº 02, nº 03 e nº 04 numa extensão de 29,95m, lado esquerdo fazendo divisa com o Lote nº 23, numa extensão de 29,95m e aos fundos fazendo divisa com o Lote nº 08, numa extensão de 7,50m. Delimitando desta forma uma área de 224,62m<sup>2</sup>. (Duzentos e vinte e quatro vírgula sessenta e dois metros quadrados). **QUADRA 13 - DIVISAS E CONFRONTAÇÕES:** LOTE Nº 01: Frente para a Avenida, numa extensão de 10,56m, lado direito fazendo divisa com o Lote nº 02, numa extensão de 17,95m, lado esquerdo fazendo divisa com a Rua 12, numa extensão de 17,95m e aos fundos fazendo divisa com o Lote nº 22, numa extensão de 10,56m. Delimitando desta forma uma área de 189,55m<sup>2</sup>. (Cento e oitenta e nove vírgula cinquenta e cinco metros quadrados). LOTE Nº 02: Frente para a Avenida, numa extensão de 7,80m, lado direito fazendo divisa com o Lote nº 03, numa extensão de 26,95m, lado esquerdo fazendo divisa com os Lotes nº 01 e nº 22, numa extensão de 26,95m e aos





# MUNICÍPIO DE TELÊMACO BORBA

## ESTADO DO PARANÁ

### PODER EXECUTIVO

fundos fazendo divisa com o Lote nº 20, numa extensão de 7,80m. Delimitando desta forma uma área de 210,21m<sup>2</sup>. (Duzentos e dez vírgula vinte e um metros quadrados). LOTE Nº 03: Frente para a Avenida, numa extensão de 7,80m, lado direito fazendo divisa com o Lote nº 04, numa extensão de 26,95m, lado esquerdo fazendo divisa com o Lote nº 02, numa extensão de 26,95m e aos fundos fazendo divisa com o Lote nº 19, numa extensão de 7,80m. Delimitando desta forma uma área de 210,21m<sup>2</sup>. (Duzentos e dez vírgula vinte e um metros quadrados). LOTE Nº 04: Frente para a Avenida, numa extensão de 7,80m, lado direito fazendo divisa com o Lote nº 05, numa extensão de 34,75m, lado esquerdo fazendo divisa com os Lotes nº 03 e nº 19, numa extensão de 34,75m e aos fundos fazendo divisa com o Lote nº 18, numa extensão de 7,80m. Delimitando desta forma uma área de 271,05m<sup>2</sup>. (Duzentos e setenta e um vírgula cinco metros quadrados). LOTE Nº 05: Frente para a Avenida, numa extensão de 7,80m, lado direito fazendo divisa com os Lotes nº 06 e nº 10 numa extensão de 34,75m, lado esquerdo fazendo divisa com o Lote nº 04, numa extensão de 34,75m e aos fundos fazendo divisa com o Lote nº 17, numa extensão de 7,80m. Delimitando desta forma uma área de 271,05m<sup>2</sup>. (Duzentos e setenta e um vírgula cinco metros quadrados). LOTE Nº 06: Frente para a Avenida, numa extensão de 7,80m, lado direito fazendo divisa com o Lote nº 07, numa extensão de 26,95m, lado esquerdo fazendo divisa com o Lote nº 05, numa extensão de 26,95m e aos fundos fazendo divisa com o Lote nº 10, numa extensão de 7,80m. Delimitando desta forma uma área de 210,21m<sup>2</sup>. (Duzentos e dez vírgula vinte e um metros quadrados). LOTE Nº 07: Frente para a Avenida, numa extensão de 7,80m, lado direito fazendo divisa com o Lote nº 08, numa extensão de 26,95m, lado esquerdo fazendo divisa com o Lote nº 06, numa extensão de 26,95m e aos fundos fazendo divisa com o Lote nº 10, numa extensão de 7,80m. Delimitando desta forma uma área de 210,21m<sup>2</sup>. (Duzentos e dez vírgula vinte e um metros quadrados). LOTE Nº 08: Frente para a Avenida, numa extensão de 7,80m, lado direito fazendo divisa com o Lote nº 09, numa extensão de 26,95m, lado esquerdo fazendo divisa com o Lote nº 07, numa extensão de 26,95m e aos fundos fazendo divisa com o Lote nº 10, numa extensão de 7,80m. Delimitando desta forma uma área de 210,21m<sup>2</sup>. (Duzentos e dez vírgula vinte e um metros quadrados). LOTE Nº 09: Frente para a Avenida, numa extensão de 10,84m, lado direito fazendo divisa com a Rua 11, numa extensão de 26,95m, lado esquerdo fazendo divisa com o Lote nº 08, numa extensão de 26,95m e aos fundos fazendo divisa com o Lote nº 10, numa extensão de 10,84m. Delimitando desta forma uma área de 292,14m<sup>2</sup>. (Duzentos e noventa e dois vírgula quatorze metros quadrados). LOTE Nº 10: Frente para a Rua 11, numa extensão de 7,80m, lado direito fazendo divisa com o Lote nº 11, numa extensão de 34,18m, lado esquerdo fazendo divisa com os Lotes nº 06, nº 07, nº 08 e nº 09 numa extensão de 34,18m e aos fundos fazendo divisa com o Lote nº 05, numa extensão de 7,80m. Delimitando desta forma uma área de 266,60m<sup>2</sup>. (Duzentos e sessenta e seis vírgula sessenta metros quadrados). LOTE Nº 11: Frente para a Rua 11, numa extensão de 7,80m, lado direito fazendo divisa com o Lote nº 12, numa extensão de 34,18m, lado esquerdo fazendo divisa com o Lote nº 10, numa extensão de 34,18m e aos fundos fazendo divisa com o Lote nº 17, numa extensão de 7,80m. Delimitando desta forma uma área de 266,60m<sup>2</sup>. (Duzentos e sessenta e seis vírgula sessenta metros quadrados). LOTE Nº 12: Frente para a Rua 11, numa extensão de 7,80m, lado direito fazendo divisa com o Lote nº 13, numa extensão de 34,18m, lado esquerdo fazendo divisa com o Lote nº 11, numa extensão de 34,18m e aos fundos fazendo divisa com o Lote nº 17, numa extensão de 7,80m. Delimitando desta forma uma área de 266,60m<sup>2</sup>. (Duzentos e sessenta e seis vírgula sessenta metros quadrados). LOTE Nº 13: Frente para a Rua 11, numa extensão de 7,80m, lado direito fazendo divisa com o Lote nº 14, numa extensão de 34,18m, lado esquerdo fazendo divisa com o Lote nº 12, numa extensão de 34,18m e aos fundos fazendo divisa com o Lote nº 17, numa extensão de 7,80m. Delimitando desta forma uma área de 266,60m<sup>2</sup>. (Duzentos e sessenta e seis vírgula sessenta metros quadrados). LOTE Nº 14:






# MUNICÍPIO DE TELÊMACO BORBA

## ESTADO DO PARANÁ

### PODER EXECUTIVO

Frente para a Rua 11, numa extensão de 7,80m, lado direito fazendo divisa com os Lotes nº 15 e nº 16 numa extensão de 34,18m, lado esquerdo fazendo divisa com o Lote nº 12, numa extensão de 34,18m e aos fundos fazendo divisa com o Lote nº 17, numa extensão de 7,80m. Delimitando desta forma uma área de 266,60m<sup>2</sup>. (Duzentos e sessenta e seis vírgula sessenta metros quadrados). LOTE Nº 15: Frente para a Rua 11, numa extensão de 12,92m, lado direito fazendo divisa com a Rua 08, numa extensão de 17,09m, lado esquerdo fazendo divisa com o Lote nº 14, numa extensão de 17,09m e aos fundos fazendo divisa com o Lote nº 16, numa extensão de 12,92m. Delimitando desta forma uma área de 220,80m<sup>2</sup>. (Duzentos e vinte vírgula oitenta metros quadrados). LOTE Nº 16: Frente para a Rua 08, numa extensão de 7,54m e 10,96m, lado direito fazendo divisa com o Lote nº 17 numa extensão de 7,54m, lado esquerdo fazendo divisa com o Lote nº 15, numa extensão de 12,92m e aos fundos fazendo divisa com o Lote nº 14, numa extensão de 17,09m. Delimitando desta forma uma área de 195,07m<sup>2</sup>. (Cento e noventa e cinco vírgula sete metros quadrados). LOTE Nº 17: Frente para a Rua 08, numa extensão de 8,95m, lado direito fazendo divisa com o Lote nº 18 numa extensão de 34,36m, lado esquerdo fazendo divisa com os Lotes nº 11, nº 12, nº 13, nº 14 e nº 16 numa extensão de 38,74m e aos fundos fazendo divisa com o Lote nº 05, numa extensão de 7,80m. Delimitando desta forma uma área de 285,09m<sup>2</sup>. (Duzentos e oitenta e cinco vírgula nove metros quadrados). LOTE Nº 18: Frente para a Rua 08, numa extensão de 8,71m, lado direito fazendo divisa com o Lote nº 19, numa extensão de 30,49m, lado esquerdo fazendo divisa com o Lote nº 17, numa extensão de 34,36m e aos fundos fazendo divisa com o Lote nº 04, numa extensão de 7,80m. Delimitando desta forma uma área de 252,88m<sup>2</sup>. (Duzentos e cinquenta e dois vírgula oitenta e oito metros quadrados). LOTE Nº 19: Frente para a Rua 08, numa extensão de 8,49m, lado direito fazendo divisa com o Lote nº 20, numa extensão de 34,94m, lado esquerdo fazendo divisa com os Lotes nº 04 e nº 18, numa extensão de 38,29m e aos fundos fazendo divisa com o Lote nº 03, numa extensão de 7,80m. Delimitando desta forma uma área de 285,58m<sup>2</sup>. (Duzentos e oitenta e cinco vírgula cinquenta e oito metros quadrados). LOTE Nº 20: Frente para a Rua 08, numa extensão de 8,80m, lado direito fazendo divisa com os Lotes nº 21 e nº 22 numa extensão de 30,87m, lado esquerdo fazendo divisa com o Lote nº 19, numa extensão de 34,94m e aos fundos fazendo divisa com o Lote nº 02, numa extensão de 7,80m. Delimitando desta forma uma área de 256,65m<sup>2</sup>. (Duzentos e cinquenta e seis vírgula sessenta e cinco metros quadrados). LOTE Nº 21: Frente para a Rua 08, numa extensão de 12,05m, lado direito fazendo divisa com a Rua 12, numa extensão de 15,96m, lado esquerdo fazendo divisa com o Lote nº 20, numa extensão de 21,87m e aos fundos fazendo divisa com o Lote nº 22, numa extensão de 10,50m. Delimitando desta forma uma área de 198,58m<sup>2</sup>. (Cento e noventa e oito vírgula cinquenta e oito metros quadrados). LOTE Nº 22: Frente para a Rua 12, numa extensão de 18,00m, lado direito fazendo divisa com o Lote nº 01, numa extensão de 10,50m, lado esquerdo fazendo divisa com o Lote nº 21, numa extensão de 10,50m e aos fundos fazendo divisa com os Lotes nº 02 e nº 20, numa extensão de 18,00m. Delimitando desta forma uma área de 189,00m<sup>2</sup>. (Cento e oitenta e nove metros quadrados). LOTE Nº 25: Frente para a Rua 10, numa extensão de 7,50m, lado direito fazendo divisa com os Lotes nº 01, nº 02, nº 03 e nº 04 numa extensão de 29,95m, lado esquerdo fazendo divisa com o Lote nº 24, numa extensão de 29,95m e aos fundos fazendo divisa com o Lote nº 17, numa extensão de 8,00m. Delimitando desta forma uma área de 224,62m<sup>2</sup>. (Duzentos e vinte e quatro vírgula sessenta e dois metros quadrados). **QUADRA 14 - DIVISAS E CONFRONTAÇÕES:** LOTE Nº 01: Frente para a Avenida, numa extensão de 27,08m, lado direito fazendo divisa com o Lote nº 02, numa extensão de 22,20m, lado esquerdo de esquina fazendo divisa com a Rua 08, numa extensão de 34,31m. Delimitando desta forma uma área de 289,77m<sup>2</sup>. (Duzentos e oitenta e nove vírgula setenta e sete metros quadrados). LOTE Nº 02: Frente para a Avenida, numa extensão de 7,80m, lado direito fazendo divisa com o Lote nº 03 e Lote 30,






# MUNICÍPIO DE TELÊMACO BORBA

## ESTADO DO PARANÁ

### PODER EXECUTIVO

numa extensão de 28,87m, lado esquerdo fazendo divisa com o Lote nº 01, numa extensão de 22,20m e aos fundos fazendo divisa com a Rua 08, numa extensão de 10,26m. Delimitando desta forma uma área de 199,25m<sup>2</sup>. (Cento e noventa e nove vírgula vinte e cinco metros quadrados). LOTE Nº 03: Frente para a Avenida, numa extensão de 9,80m, lado direito fazendo divisa com parte do Lote nº 04, numa extensão de 15,81m, lado esquerdo fazendo divisa com parte do Lote nº 02, numa extensão de 15,81 m e aos fundos fazendo divisa com o Lote nº 30, numa extensão de 9,80m. Delimitando desta forma uma área de 154,93m<sup>2</sup>. (Cento e cinquenta e quatro vírgula noventa e três metros quadrados). LOTE Nº 04: Frente para a Avenida, numa extensão de 7,80m, lado direito fazendo divisa com parte do Lote nº 05, numa extensão de 19,63m, lado esquerdo fazendo divisa com o Lote nº 03 e parte do Lote nº 30, numa extensão de 19,63 m e aos fundos fazendo divisa com o Lote nº 29, numa extensão de 7,80m. Delimitando desta forma uma área de 153,11m<sup>2</sup>. (Cento e cinquenta e três vírgula onze metros quadrados). LOTE Nº 05: Frente para a Avenida, numa extensão de 7,80m, lado direito fazendo divisa com o Lote nº 06, numa extensão de 23,00m, lado esquerdo fazendo divisa com o Lote nº 04 e parte do Lote nº 29, numa extensão de 23,00m e aos fundos fazendo divisa com o Lote nº 28, numa extensão de 7,80m. Delimitando desta forma uma área de 179,40m<sup>2</sup>. (Cento e setenta e nove vírgula quarenta metros quadrados). LOTE Nº 06: Frente para a Avenida, numa extensão de 7,80m, lado direito fazendo divisa com o Lote nº 07, numa extensão de 23,00m, lado esquerdo fazendo divisa com o Lote nº 05, numa extensão de 23,00m e aos fundos fazendo divisa com o Lote nº 27, numa extensão de 7,80m. Delimitando desta forma uma área de 179,40m<sup>2</sup>. (Cento e setenta e nove vírgula quarenta metros quadrados). LOTE Nº 07: Frente para a Avenida, numa extensão de 7,80m, lado direito fazendo divisa com o Lote nº 08, numa extensão de 23,00m, lado esquerdo fazendo divisa com o Lote nº 06, numa extensão de 23,00m e aos fundos fazendo divisa com o Lote nº 26, numa extensão de 7,80m. Delimitando desta forma uma área de 179,40m<sup>2</sup>. (Cento e setenta e nove vírgula quarenta metros quadrados). LOTE Nº 08: Frente para a Avenida, numa extensão de 7,80m, lado direito fazendo divisa com o Lote nº 09, numa extensão de 23,00m, lado esquerdo fazendo divisa com o Lote nº 07, numa extensão de 23,00m e aos fundos fazendo divisa com o Lote nº 25, numa extensão de 7,80m. Delimitando desta forma uma área de 179,40m<sup>2</sup>. (Cento e setenta e nove vírgula quarenta metros quadrados). LOTE Nº 09: Frente para a Avenida, numa extensão de 7,80m, lado direito fazendo divisa com o Lote nº 10, numa extensão de 23,00m, lado esquerdo fazendo divisa com o Lote nº 08, numa extensão de 23,00m e aos fundos fazendo divisa com o Lote nº 24, numa extensão de 7,80m. Delimitando desta forma uma área de 179,40m<sup>2</sup>. (Cento e setenta e nove vírgula quarenta metros quadrados). LOTE Nº 10: Frente para a Avenida, numa extensão de 7,80m, lado direito fazendo divisa com o Lote nº 11, numa extensão de 23,00m, lado esquerdo fazendo divisa com o Lote nº 09, numa extensão de 23,00m e aos fundos fazendo divisa com o Lote nº 23, numa extensão de 7,80m. Delimitando desta forma uma área de 179,40m<sup>2</sup>. (Cento e setenta e nove vírgula quarenta metros quadrados). LOTE Nº 11: Frente para a Avenida, numa extensão de 7,80m, lado direito fazendo divisa com o Lote nº 12, numa extensão de 23,00m, lado esquerdo fazendo divisa com o Lote nº 10, numa extensão de 23,00m e aos fundos fazendo divisa com o Lote nº 22, numa extensão de 7,80m. Delimitando desta forma uma área de 179,40m<sup>2</sup>. (Cento e setenta e nove vírgula quarenta metros quadrados). LOTE Nº 12: Frente para a Avenida, numa extensão de 7,80m, lado direito fazendo divisa com o Lote nº 13, numa extensão de 23,00m, lado esquerdo fazendo divisa com o Lote nº 11, numa extensão de 23,00m e aos fundos fazendo divisa com o Lote nº 21, numa extensão de 7,80m. Delimitando desta forma uma área de 179,40m<sup>2</sup>. (Cento e setenta e nove vírgula quarenta metros quadrados). LOTE Nº 13: Frente para a Avenida, numa extensão de 7,80m, lado direito fazendo divisa com o Lote nº 14, numa extensão de 23,00m, lado esquerdo fazendo divisa com o Lote nº 12, numa extensão de 23,00m e aos fundos fazendo divisa






# MUNICÍPIO DE TELÊMACO BORBA

## ESTADO DO PARANÁ

### PODER EXECUTIVO

com o Lote nº 20, numa extensão de 7,80m. Delimitando desta forma uma área de 179,40m<sup>2</sup>. (Cento e setenta e nove vírgula quarenta metros quadrados). LOTE Nº 14: Frente para a Avenida, numa extensão de 7,80m, lado direito fazendo divisa com o Lote nº 15, numa extensão de 23,00m, lado esquerdo fazendo divisa com o Lote nº 13, numa extensão de 23,00m e aos fundos fazendo divisa com o Lote nº 19, numa extensão de 7,80m. Delimitando desta forma uma área de 179,40m<sup>2</sup>. (Cento e setenta e nove vírgula quarenta metros quadrados). LOTE Nº 15: Frente para a Avenida, numa extensão de 7,80m, lado direito fazendo divisa com o Lote nº 16, numa extensão de 23,00m, lado esquerdo fazendo divisa com o Lote nº 14, numa extensão de 23,00m e aos fundos fazendo divisa com o Lote nº 18, numa extensão de 7,80m. Delimitando desta forma uma área de 179,40m<sup>2</sup>. (Cento e setenta e nove vírgula quarenta metros quadrados). LOTE Nº 16: Frente para a Avenida, numa extensão de 11,65m, lado direito fazendo divisa com a Rua nº 12, numa extensão de 23,00m, lado esquerdo fazendo divisa com o Lote nº 15, numa extensão de 23,00m e aos fundos fazendo divisa com o Lote nº 17, numa extensão de 11,65m. Delimitando desta forma uma área de 267,95m<sup>2</sup>. (Duzentos e sessenta e sete vírgula noventa e cinco metros quadrados). LOTE Nº 17: Frente para a Rua nº 08, numa extensão de 11,65m, lado direito fazendo divisa com o Lote nº 18, numa extensão de 23,92m, lado esquerdo fazendo divisa com a Rua nº 12, numa extensão de 23,92m e aos fundos fazendo divisa com o Lote nº 16, numa extensão de 11,65 m. Delimitando desta forma uma área de 278,66m<sup>2</sup>. (Duzentos e setenta e oito vírgula sessenta e seis metros quadrados). LOTE Nº 18: Frente para a Rua nº 08, numa extensão de 7,80m, lado direito fazendo divisa com o Lote nº 19, numa extensão de 23,92m, lado esquerdo fazendo divisa com a Rua nº 17, numa extensão de 23,92m e aos fundos fazendo divisa com o Lote nº 15, numa extensão de 7,80 m. Delimitando desta forma uma área de 186,57m<sup>2</sup>. (Cento e oitenta e seis vírgula cinquenta e sete metros quadrados). LOTE Nº 19: Frente para a Rua nº 08, numa extensão de 7,80m, lado direito fazendo divisa com o Lote nº 20, numa extensão de 23,92m, lado esquerdo fazendo divisa com a Rua nº 18, numa extensão de 23,92m e aos fundos fazendo divisa com o Lote nº 14, numa extensão de 7,80 m. Delimitando desta forma uma área de 186,57m<sup>2</sup>. (Cento e oitenta e seis vírgula cinquenta e sete metros quadrados). LOTE Nº 20 Frente para a Rua nº 08, numa extensão de 7,80m, lado direito fazendo divisa com o Lote nº 21, numa extensão de 23,92m, lado esquerdo fazendo divisa com a Rua nº 19, numa extensão de 23,92m e aos fundos fazendo divisa com o Lote nº 13, numa extensão de 7,80 m. Delimitando desta forma uma área de 186,57m<sup>2</sup>. (Cento e oitenta e seis vírgula cinquenta e sete metros quadrados). LOTE Nº 21: Frente para a Rua nº 08, numa extensão de 7,80m, lado direito fazendo divisa com o Lote nº 22, numa extensão de 23,92m, lado esquerdo fazendo divisa com a Rua nº 20, numa extensão de 23,92m e aos fundos fazendo divisa com o Lote nº 12, numa extensão de 7,80 m. Delimitando desta forma uma área de 186,57m<sup>2</sup>. (Cento e oitenta e seis vírgula cinquenta e sete metros quadrados). LOTE Nº 22: Frente para a Rua nº 08, numa extensão de 7,80m, lado direito fazendo divisa com o Lote nº 23, numa extensão de 23,92m, lado esquerdo fazendo divisa com a Rua nº 21, numa extensão de 23,92m e aos fundos fazendo divisa com o Lote nº 11, numa extensão de 7,80m. Delimitando desta forma uma área de 186,57m<sup>2</sup>. (Cento e oitenta e seis vírgula cinquenta e sete metros quadrados). LOTE Nº 23: Frente para a Rua nº 08, numa extensão de 7,80m, lado direito fazendo divisa com o Lote nº 24, numa extensão de 23,92m, lado esquerdo fazendo divisa com a Rua nº 22, numa extensão de 23,92 m e aos fundos fazendo divisa com o Lote nº 10, numa extensão de 7,80 m. Delimitando desta forma uma área de 186,57m<sup>2</sup>. (Cento e oitenta e seis vírgula cinquenta e sete metros quadrados). LOTE Nº 24: Frente para a Rua nº 08, numa extensão de 7,80m, lado direito fazendo divisa com o Lote nº 25, numa extensão de 23,92m, lado esquerdo fazendo divisa com a Rua nº 23, numa extensão de 23,92m e aos fundos fazendo divisa com o Lote nº 09, numa extensão de 7,80 m. Delimitando desta forma uma área de 186,57m<sup>2</sup>. (Cento e oitenta e seis vírgula cinquenta e sete metros quadrados). LOTE Nº 25:





# MUNICÍPIO DE TELÊMACO BORBA


## ESTADO DO PARANÁ

### PODER EXECUTIVO

Frente para a Rua nº 08, numa extensão de 7,80m, lado direito fazendo divisa com o Lote nº 26, numa extensão de 23,92m, lado esquerdo fazendo divisa com a Rua nº 24, numa extensão de 23,92m e aos fundos fazendo divisa com o Lote nº 08, numa extensão de 7,80 m. Delimitando desta forma uma área de 186,57m<sup>2</sup>. (Cento e oitenta e seis vírgula cinqüenta e sete metros quadrados). LOTE Nº 26: Frente para a Rua nº 08, numa extensão de 7,80m, lado direito fazendo divisa com o Lote nº 27, numa extensão de 23,92m, lado esquerdo fazendo divisa com a Rua nº 25, numa extensão de 23,92m e aos fundos fazendo divisa com o Lote nº 07, numa extensão de 7,80 m. Delimitando desta forma uma área de 186,57m<sup>2</sup>. (Cento e oitenta e seis vírgula cinqüenta e sete metros quadrados). LOTE Nº 27: Frente para a Rua nº 08, numa extensão de 7,80m, lado direito fazendo divisa com o Lote nº 28, numa extensão de 23,92m, lado esquerdo fazendo divisa com a Rua nº 26, numa extensão de 23,92 m e aos fundos fazendo divisa com o Lote nº 06, numa extensão de 7,80 m. Delimitando desta forma uma área de 186,57m<sup>2</sup>. (Cento e oitenta e seis vírgula cinqüenta e sete metros quadrados). LOTE Nº 28: Frente para a Rua nº 08, numa extensão de 4,20m, segue ainda de frente para Rua nº 08 numa extensão de 4,74m, lado direito fazendo divisa com parte do Lote nº 29, numa extensão de 20,85m, lado esquerdo fazendo divisa com a nº 27, numa extensão de 23,92 m e aos fundos fazendo divisa com o Lote nº 05, numa extensão de 7,80 m. Delimitando desta forma uma área de 181,07m<sup>2</sup>. (Cento e oitenta e um vírgula sete metros quadrados). LOTE Nº 29: Frente para a Rua nº 08, numa extensão de 10,26m, lado direito fazendo divisa com parte do Lote nº 30, numa extensão de 17,59m, lado esquerdo fazendo divisa com o Lote nº 28 e parte do Lote nº 05, numa extensão de 24,26m e aos fundos fazendo divisa com o Lote nº 04, numa extensão de 7,80 m. Delimitando desta forma uma área de 163,22m<sup>2</sup>. (Cento e sessenta e três vírgula vinte e dois metros quadrados). LOTE Nº 30: Frente para a Rua nº 08, numa extensão de 12,89m, lado direito fazendo divisa com parte do Lote nº 02, numa extensão de 13,05m, lado esquerdo fazendo divisa com o Lote nº 29 e parte do Lote nº 04, numa extensão de 21,43m e aos fundos fazendo divisa com o Lote nº 03, numa extensão de 9,80m. Delimitando desta forma uma área de 168,92 m<sup>2</sup>. (Cento e sessenta e oito vírgula noventa e dois metros quadrados).

**QUADRA 15 - DIVISAS E CONFRONTAÇÕES:** LOTE Nº 01: Frente para a Avenida, numa extensão de 30,49m, lado direito fazendo divisa com a Rua 08, numa extensão de 40,80m, lado esquerdo fazendo divisa com os Lotes nº 02 e nº 04, numa extensão de 28,99, formando um triângulo. Delimitando desta forma uma área de 441,13m<sup>2</sup>. (Quatrocentos e quarenta e um vírgula treze metros quadrados). LOTE Nº2: Frente para a Avenida, numa extensão de 8,31m, lado direito fazendo divisa com o Lote nº 01 numa extensão de 20,04m, lado esquerdo fazendo divisa com o Lote nº 03, numa extensão de 20,04m e aos fundos fazendo divisa com o Lote nº 04, numa extensão de 8,31m. Delimitando desta forma uma área de 166,53m<sup>2</sup>. (Cento e sessenta e seis vírgula cinqüenta e três metros quadrados). LOTE Nº 3: Frente para a Avenida, numa extensão de 8,21m, lado direito fazendo divisa com o Lote nº 02 numa extensão de 20,04m, lado esquerdo fazendo divisa com os Lotes nº 05, nº 06 nº 07 numa extensão de 20,04m e aos fundos fazendo divisa com o Lote nº 04, numa extensão de 8,21m. Delimitando desta forma uma área de 164,52m<sup>2</sup>. (Cento e sessenta e quatro vírgula cinqüenta e dois metros quadrados). LOTE Nº 4: Frente para a Rua 08, numa extensão de 22,12m, lado direito fazendo divisa com os Lotes nº 07, nº 08, nº 09 e nº 10 numa extensão de 24,67m, lado esquerdo fazendo divisa com o Lote nº 01, numa extensão de 8,95m e aos fundos fazendo divisa com os Lotes nº 02 e nº 03, numa extensão de 16,53m. Delimitando desta forma uma área de 277,36m<sup>2</sup>. (Duzentos e setenta e sete vírgula trinta e seis metros quadrados). LOTE Nº5: Frente para a Rua 14, numa extensão de 11,29m, lado direito fazendo divisa com a Avenida, numa extensão de 25,99m, lado esquerdo fazendo divisa com o Lote nº 06, numa extensão de 25,99m e aos fundos fazendo divisa com o Lote nº 03, numa extensão de 11,29m. Delimitando desta forma uma área de 293,42m<sup>2</sup>. (Duzentos e noventa e três vírgula quarenta e dois metros quadrados). LOTE Nº






# MUNICÍPIO DE TELÊMACO BORBA

## ESTADO DO PARANÁ

### PODER EXECUTIVO

6: Frente para a Rua 14, numa extensão de 7,81m, lado direito fazendo divisa com o Lote nº 05, numa extensão de 25,99m, lado esquerdo fazendo divisa com o Lote nº 07, numa extensão de 25,99m e aos fundos fazendo divisa com o Lote nº 03, numa extensão de 7,81m. Delimitando desta forma uma área de 202,98m<sup>2</sup>. (Duzentos e dois vírgula noventa e oito metros quadrados). LOTE Nº7: Frente para a Rua 14, numa extensão de 7,81m, lado direito fazendo divisa com o Lote nº 06, numa extensão de 25,99m, lado esquerdo fazendo divisa com o Lote nº 08, numa extensão de 25,99m e aos fundos fazendo divisa com os Lotes nº 03 e nº 04, numa extensão de 7,81m. Delimitando desta forma uma área de 202,98m<sup>2</sup>. (Duzentos e dois vírgula noventa e oito metros quadrados). LOTE Nº 8: Frente para a Rua 14, numa extensão de 7,81m, lado direito fazendo divisa com o Lote nº 07, numa extensão de 25,99m, lado esquerdo fazendo divisa com o Lote nº 09, numa extensão de 25,99m e aos fundos fazendo divisa com o Lote nº 04, numa extensão de 7,81m. Delimitando desta forma uma área de 202,98m<sup>2</sup>. (Duzentos e dois vírgula noventa e oito metros quadrados). LOTE Nº 9: Frente para a Rua 14, numa extensão de 7,81m, lado direito fazendo divisa com o Lote nº 08, numa extensão de 25,99m, lado esquerdo fazendo divisa com o Lote nº 10, numa extensão de 25,99m e aos fundos fazendo divisa com o Lote nº 04, numa extensão de 7,81m. Delimitando desta forma uma área de 202,98m<sup>2</sup>. (Duzentos e dois vírgula noventa e oito metros quadrados). LOTE Nº10: Frente para a Rua 14, numa extensão de 26,72m, lado direito fazendo divisa com o Lote nº 09, numa extensão de 25,99m, lado esquerdo fazendo divisa com a Rua 08, numa extensão de 34,79m e aos fundos fazendo divisa com o Lote nº 04, numa extensão de 2,08m. Delimitando desta forma uma área de 373,65m<sup>2</sup>. (Trezentos e setenta e três vírgula sessenta e cinco metros quadrados). **QUADRA 16 - DIVISAS E CONFRONTAÇÕES:** LOTE Nº01: Frente para a Avenida, numa extensão de 10,02m, lado direito fazendo divisa com a Rua 14, numa extensão de 27,97m, lado esquerdo fazendo divisa com o Lote nº 02, numa extensão de 27,97 e aos fundos fazendo divisa com o Lote nº 17, numa extensão de 10,02m. Delimitando desta forma uma área de 280,25m<sup>2</sup>. (Duzentos e oitenta vírgula vinte e cinco metros quadrados). LOTE Nº 02: Frente para a Avenida, numa extensão de 7,51m, lado direito fazendo divisa com o Lote nº 01, numa extensão de 27,97m, lado esquerdo fazendo divisa com o Lote nº 03, numa extensão de 27,97 e aos fundos fazendo divisa com os Lotes nº 17, numa extensão de 7,51m. Delimitando desta forma uma área de 210,05m<sup>2</sup>. (Duzentos e dez vírgula cinco metros quadrados). LOTE Nº03: Frente para a Avenida, numa extensão de 7,51m, lado direito fazendo divisa com o Lote nº 02, numa extensão de 27,97m, lado esquerdo fazendo divisa com os Lotes nº 04 e nº 05, numa extensão de 27,97 e aos fundos fazendo divisa com os Lotes nº 06 e nº 17, numa extensão de 7,51m. Delimitando desta forma uma área de 210,05m<sup>2</sup>. (Duzentos e dez vírgula cinco metros quadrados). LOTE Nº 04: Frente para a Rua 13, numa extensão de 18,03m, lado direito fazendo divisa com a Avenida, numa extensão de 15,85m, lado esquerdo fazendo divisa com o Lote nº 05, numa extensão de 15,85m e aos fundos fazendo divisa com o Lote nº 03, numa extensão de 18,03m. Delimitando desta forma uma área de 285,77m<sup>2</sup>. (Duzentos e oitenta e cinco vírgula setenta e sete metros quadrados). LOTE Nº 05: Frente para a Rua 13, numa extensão de 9,94m, lado direito fazendo divisa com o Lote nº 04, numa extensão de 15,85m, lado esquerdo fazendo divisa com o Lote nº 06, numa extensão de 15,85m e aos fundos fazendo divisa com o Lote nº 03, numa extensão de 9,94m. Delimitando desta forma uma área de 157,55m<sup>2</sup>. (Cento e cinquenta e sete vírgula cinquenta e cinco metros quadrados). LOTE Nº 06: Frente para a Rua 13, numa extensão de 7,81m, lado direito fazendo divisa com os Lotes nº 03 e nº 05, numa extensão de 20,51m, lado esquerdo fazendo divisa com o Lote nº 07, numa extensão de 20,51m e aos fundos fazendo divisa com o Lote nº 17, numa extensão de 7,81m. Delimitando desta forma uma área de 160,18m<sup>2</sup>. (Cento e sessenta vírgula dezoito metros quadrados). LOTE Nº 07: Frente para a Rua 13, numa extensão de 7,81m, lado direito fazendo divisa com o Lote nº 06, numa extensão de 20,51m, lado






# MUNICÍPIO DE TELÊMACO BORBA

## ESTADO DO PARANÁ

### PODER EXECUTIVO

esquerdo fazendo divisa com o Lote nº 08, numa extensão de 20,51m e aos fundos fazendo divisa com o Lote nº 16, numa extensão de 7,81m. Delimitando desta forma uma área de 160,18m<sup>2</sup>. (Cento e sessenta virgula dezoito metros quadrados). LOTE Nº 08: Frente para a Rua 13, numa extensão de 7,81m, lado direito fazendo divisa com o Lote nº 07, numa extensão de 20,51m, lado esquerdo fazendo divisa com o Lote nº 09, numa extensão de 20,51m e aos fundos fazendo divisa com o Lote nº 15, numa extensão de 7,81m. Delimitando desta forma uma área de 160,18m<sup>2</sup>. (Cento e sessenta virgula dezoito metros quadrados). LOTE Nº 09: Frente para a Rua 13, numa extensão de 7,81m, lado direito fazendo divisa com o Lote nº 08, numa extensão de 20,51m, lado esquerdo fazendo divisa com os Lotes nº 10 e nº 11 numa extensão de 20,51m e aos fundos fazendo divisa com o Lote nº 14, numa extensão de 7,81m. Delimitando desta forma uma área de 160,18m<sup>2</sup>. (Cento e sessenta virgula dezoito metros quadrados). LOTE Nº 10: Frente para a Rua 13, numa extensão de 14,77m, lado direito fazendo divisa com o Lote nº 09, numa extensão de 13,35m, lado esquerdo fazendo divisa com a Rua 08, numa extensão de 13,71m e aos fundos fazendo divisa com o Lote nº 11, numa extensão de 17,17m. Delimitando desta forma uma área de 212,98m<sup>2</sup>. (Duzentos e doze virgula noventa e oito metros quadrados). LOTE Nº 11: Frente para a Rua 08, numa extensão de 8,78m, lado direito fazendo divisa com o Lote nº 10, numa extensão de 17,17m, lado esquerdo fazendo divisa com o Lote nº 12, numa extensão de 18,94m e aos fundos fazendo divisa com os Lotes nº 09 nº 14, numa extensão de 8,86m. Delimitando desta forma uma área de 153,78m<sup>2</sup>. (Cento e cinquenta e três virgula setenta e oito metros quadrados). LOTE Nº 12: Frente para a Rua 08, numa extensão de 8,26m, lado direito fazendo divisa com o Lote nº 11, numa extensão de 18,94m, lado esquerdo fazendo divisa com o Lote nº 13, numa extensão de 20,55m e aos fundos fazendo divisa com o Lote nº 14, numa extensão de 8,01m. Delimitando desta forma uma área de 157,96m<sup>2</sup>. (Cento e cinquenta e sete virgula noventa e seis metros quadrados). LOTE Nº 13: Frente para a Rua 08, numa extensão de 11,36m, lado direito fazendo divisa com o Lote nº 12, numa extensão de 20,55m, lado esquerdo fazendo divisa com a Rua 14, numa extensão de 22,76m e aos fundos fazendo divisa com o Lote nº 14, numa extensão de 11,02m. Delimitando desta forma uma área de 238,13m<sup>2</sup>. (Duzentos e trinta e oito virgula treze metros quadrados). LOTE Nº 14: Frente para a Rua 14, numa extensão de 7,81m, lado direito fazendo divisa com os Lotes nº 11, nº 12 e nº 13, numa extensão de 20,38m, lado esquerdo fazendo divisa com o Lote nº 15, numa extensão de 20,38m e aos fundos fazendo divisa com o Lote nº 09, numa extensão de 7,81m. Delimitando desta forma uma área de 159,17m<sup>2</sup>. (Cento e cinquenta e nove virgula dezessete metros quadrados). LOTE Nº 15: Frente para a Rua 14, numa extensão de 7,81m, lado direito fazendo divisa com o Lote nº 14, numa extensão de 20,38m, lado esquerdo fazendo divisa com o Lote nº 16, numa extensão de 20,38m e aos fundos fazendo divisa com o Lote nº 08, numa extensão de 7,81m. Delimitando desta forma uma área de 159,17m<sup>2</sup>. (Cento e cinquenta e nove virgula dezessete metros quadrados). LOTE Nº 16: Frente para a Rua 14, numa extensão de 7,81m, lado direito fazendo divisa com o Lote nº 15, numa extensão de 20,38m, lado esquerdo fazendo divisa com o Lote nº 17, numa extensão de 20,38m e aos fundos fazendo divisa com o Lote nº 07, numa extensão de 7,81m. Delimitando desta forma uma área de 159,17m<sup>2</sup>. (Cento e cinquenta e nove virgula dezessete metros quadrados). LOTE Nº 17: Frente para a Rua 14, numa extensão de 7,81m, lado direito fazendo divisa com o Lote nº 16, numa extensão de 20,38m, lado esquerdo fazendo divisa com os Lotes nº 01, nº 02 e nº 03, numa extensão de 20,38m e aos fundos fazendo divisa com o Lote nº 06, numa extensão de 7,81m. Delimitando desta forma uma área de 159,17m<sup>2</sup>. (Cento e cinquenta e nove virgula dezessete metros quadrados). **QUADRA 16a - DIVISAS E CONFRONTAÇÕES:** LOTE Nº 01: Frente para a Avenida, numa extensão de 14,49m, lado direito fazendo divisa com a Rua 13, numa extensão de 12,45m, lado esquerdo fazendo divisa com o Lote nº 02, numa extensão de 12,45 e aos fundos fazendo divisa com o Lote nº





# MUNICÍPIO DE TELÊMACO BORBA

## ESTADO DO PARANÁ

### PODER EXECUTIVO

17, numa extensão de 14,49m. Delimitando desta forma uma área de 180,40m<sup>2</sup>. (Cento e oitenta virgula quarenta metros quadrados). LOTE Nº 02: Frente para a Avenida, numa extensão de 12,22m, lado direito fazendo divisa com o Lote nº 01, numa extensão de 12,45m, lado esquerdo fazendo divisa com o Lote nº 03, numa extensão de 12,45 e aos fundos fazendo divisa com os Lotes nº 04 e nº 17, numa extensão de 12,22m. Delimitando desta forma uma área de 152,13m<sup>2</sup>. (Cento e cinquenta e dois virgula treze metros quadrados). LOTE Nº 03: Frente para a Avenida, numa extensão de 14,39m, lado direito fazendo divisa com o Lote nº 02, numa extensão de 12,45m, lado esquerdo fazendo divisa com a Rua 12, numa extensão de 12,45 e aos fundos fazendo divisa com o Lote nº 04, numa extensão de 14,39m. Delimitando desta forma uma área de 179,15m<sup>2</sup>. (Cento e setenta e nove virgula quinze metros quadrados). LOTE Nº 04: Frente para a Rua 12, numa extensão de 7,51m, lado direito fazendo divisa com os Lotes nº 02 e nº 03, numa extensão de 20,50m, lado esquerdo fazendo divisa com o Lote nº 05, numa extensão de 20,50m e aos fundos fazendo divisa com o Lote nº 17, numa extensão de 7,51m. Delimitando desta forma uma área de 153,95m<sup>2</sup>. (Cento e cinquenta e três virgula noventa e cinco metros quadrados). LOTE Nº 05: Frente para a Rua 12, numa extensão de 7,51m, lado direito fazendo divisa com o Lote nº 04, numa extensão de 20,50m, lado esquerdo fazendo divisa com o Lote nº 06, numa extensão de 20,50m e aos fundos fazendo divisa com o Lote nº 16, numa extensão de 7,51m. Delimitando desta forma uma área de 153,95m<sup>2</sup>. (Cento e cinquenta e três virgula noventa e cinco metros quadrados). LOTE Nº 06: Frente para a Rua 12, numa extensão de 7,51m, lado direito fazendo divisa com o Lote nº 05, numa extensão de 20,50m, lado esquerdo fazendo divisa com o Lote nº 07, numa extensão de 20,50m e aos fundos fazendo divisa com o Lote nº 15, numa extensão de 7,51m. Delimitando desta forma uma área de 153,95m<sup>2</sup>. (Cento e cinquenta e três virgula noventa e cinco metros quadrados). LOTE Nº 07: Frente para a Rua 12, numa extensão de 7,51m, lado direito fazendo divisa com o Lote nº 06, numa extensão de 20,50m, lado esquerdo fazendo divisa com o Lote nº 08, numa extensão de 20,50m e aos fundos fazendo divisa com o Lote nº 14, numa extensão de 7,51m. Delimitando desta forma uma área de 153,95m<sup>2</sup>. (Cento e cinquenta e três virgula noventa e cinco metros quadrados). LOTE Nº 08: Frente para a Rua 12, numa extensão de 7,51m, lado direito fazendo divisa com o Lote nº 07, numa extensão de 20,50m, lado esquerdo fazendo divisa com os Lotes nº 09 e nº 10, numa extensão de 20,50m e aos fundos fazendo divisa com o Lote nº 13, numa extensão de 7,51m. Delimitando desta forma uma área de 153,95m<sup>2</sup>. (Cento e cinquenta e três virgula noventa e cinco metros quadrados). LOTE Nº 09: Frente para a Rua 12, numa extensão de 10,51m, lado direito fazendo divisa com o Lote nº 08, numa extensão de 12,42m, lado esquerdo fazendo divisa com a Rua 08, numa extensão de 13,06m e aos fundos fazendo divisa com o Lote nº 10, numa extensão de 13,90m. Delimitando desta forma uma área de 151,32m<sup>2</sup>. (Cento e cinquenta e um virgula trinta e dois metros quadrados). LOTE Nº 10: Frente para a Rua 08, numa extensão de 10,39m, lado direito fazendo divisa com o Lote nº 09, numa extensão de 13,90m, lado esquerdo fazendo divisa com o Lote nº 11, numa extensão de 16,59m e aos fundos fazendo divisa com os Lotes nº 08 e nº 13, numa extensão de 9,89m. Delimitando desta forma uma área de 150,47m<sup>2</sup>. (Cento e cinquenta virgula quarenta e sete metros quadrados). LOTE Nº 11: Frente para a Rua 08, numa extensão de 8,68m, lado direito fazendo divisa com o Lote nº 10, numa extensão de 16,59m, lado esquerdo fazendo divisa com o Lote nº 12, numa extensão de 18,96m e aos fundos fazendo divisa com o Lote nº 13, numa extensão de 8,68m. Delimitando desta forma uma área de 154,13m<sup>2</sup>. (Cento e cinquenta e quatro virgula treze metros quadrados). LOTE Nº 12: Frente para a Rua 08, numa extensão de 10,63m, lado direito fazendo divisa com o Lote nº 11, numa extensão de 18,96m, lado esquerdo fazendo divisa com a Rua 13, numa extensão de 21,72m e aos fundos fazendo divisa com o Lote nº 13, numa extensão de 10,11m. Delimitando desta forma uma área de 205,36m<sup>2</sup>. (Duzentos e cinco virgula trinta e seis metros quadrados).





# MUNICÍPIO DE TELÊMACO BORBA

## ESTADO DO PARANÁ


### PODER EXECUTIVO

LOTE Nº 13: Frente para a Rua 13, numa extensão de 7,51m, lado direito fazendo divisa com os Lotes nº 10 nº 11 e nº 12, numa extensão de 20,60m, lado esquerdo fazendo divisa com o Lote nº 14, numa extensão de 20,60m e aos fundos fazendo divisa com o Lote nº 08, numa extensão de 7,51m. Delimitando desta forma uma área de 154,70m<sup>2</sup>. (Cento e cinquenta e quatro virgula setenta metros quadrados). LOTE Nº 14: Frente para a Rua 13, numa extensão de 7,51m, lado direito fazendo divisa com o Lote nº 13, numa extensão de 20,60m, lado esquerdo fazendo divisa com o Lote nº 15, numa extensão de 20,60m e aos fundos fazendo divisa com o Lote nº 07, numa extensão de 7,51m. Delimitando desta forma uma área de 154,70m<sup>2</sup>. (Cento e cinquenta e quatro virgula setenta metros quadrados). LOTE Nº 15: Frente para a Rua 13, numa extensão de 7,51m, lado direito fazendo divisa com o Lote nº 14, numa extensão de 20,60m, lado esquerdo fazendo divisa com o Lote nº 16, numa extensão de 20,60m e aos fundos fazendo divisa com o Lote nº 06, numa extensão de 7,51m. Delimitando desta forma uma área de 154,70m<sup>2</sup>. (Cento e cinquenta e quatro virgula setenta metros quadrados). LOTE Nº 16: Frente para a Rua 13, numa extensão de 7,51m, lado direito fazendo divisa com o Lote nº 15, numa extensão de 20,60m, lado esquerdo fazendo divisa com o Lote nº 17, numa extensão de 20,60m e aos fundos fazendo divisa com o Lote nº 05, numa extensão de 7,51m. Delimitando desta forma uma área de 154,70m<sup>2</sup>. (Cento e cinquenta e quatro virgula setenta metros quadrados). LOTE Nº 17: Frente para a Rua 13, numa extensão de 7,51m, lado direito fazendo divisa com o Lote nº 16, numa extensão de 20,60m, lado esquerdo fazendo divisa com os Lotes nº 01 e nº 02, numa extensão de 20,60m e aos fundos fazendo divisa com o Lote nº 04, numa extensão de 7,51m. Delimitando desta forma uma área de 154,70m<sup>2</sup>. (Cento e cinquenta e quatro virgula setenta metros quadrados). **QUADRA 17 - DIVISAS E CONFRONTAÇÕES:** LOTE Nº 01: Frente para a Avenida, numa extensão de 10,52m, lado direito fazendo divisa com a Rua 12, numa extensão de 27,97m, lado esquerdo fazendo divisa com o Lote nº 02, numa extensão de 27,97m e aos fundos fazendo divisa com o Lote nº 53, numa extensão de 10,52m. Delimitando desta forma uma área de 294,24m<sup>2</sup>. (Duzentos e noventa e quatro virgula vinte e quatro metros quadrados). LOTE Nº 02: Frente para a Avenida, numa extensão de 8,01m, lado direito fazendo divisa com o Lote nº 01, numa extensão de 27,97m, lado esquerdo fazendo divisa com o Lote nº 03, numa extensão de 27,97m e aos fundos fazendo divisa com o Lote nº 53, numa extensão de 8,01m. Delimitando desta forma uma área de 224,03m<sup>2</sup>. (Duzentos e vinte e quatro virgula três metros quadrados). LOTE Nº 03: Frente para a Avenida, numa extensão de 8,01m, lado direito fazendo divisa com o Lote nº 02, numa extensão de 27,97m, lado esquerdo fazendo divisa com os Lotes nº 04, nº 05 e nº 06, numa extensão de 27,97m e aos fundos fazendo divisa com os Lotes nº 53 e nº 07, numa extensão de 8,01m. Delimitando desta forma uma área de 224,03m<sup>2</sup>. (Duzentos e vinte e quatro virgula três metros quadrados). LOTE Nº 04: Frente para a Rua 14, numa extensão de 11,52m, lado direito fazendo divisa com a Avenida, numa extensão de 23,46m, lado esquerdo fazendo divisa com o Lote nº 05, numa extensão de 23,46m e aos fundos fazendo divisa com o Lote nº 03, numa extensão de 11,52m. Delimitando desta forma uma área de 270,25m<sup>2</sup>. (Duzentos e setenta virgula vinte e cinco metros quadrados). LOTE Nº 05: Frente para a Rua 14, numa extensão de 8,02m, lado direito fazendo divisa com o Lote nº 04, numa extensão de 23,46m, lado esquerdo fazendo divisa com o Lote nº 06, numa extensão de 23,46m e aos fundos fazendo divisa com o Lote nº 03, numa extensão de 8,02m. Delimitando desta forma uma área de 188,14m<sup>2</sup>. (Cento e oitenta e oito virgula quatorze metros quadrados). LOTE Nº 06: Frente para a Rua 14, numa extensão de 8,44m, lado direito fazendo divisa com o Lote nº 05, numa extensão de 23,46m, lado esquerdo fazendo divisa com o Lote nº 07, numa extensão de 23,46m e aos fundos fazendo divisa com o Lote nº 03, numa extensão de 8,44m. Delimitando desta forma uma área de 198,00m<sup>2</sup>. (Cento e noventa e oito metros quadrados). LOTE Nº 07: Frente para a Rua 14, numa extensão de 7,50m, lado direito fazendo divisa com os Lotes nº 06 e nº 03, numa










# MUNICÍPIO DE TELÊMACO BORBA

## ESTADO DO PARANÁ

### PODER EXECUTIVO

oitenta e sete virgula cinqüenta metros quadrados). LOTE Nº 19: Frente para a Rua 14, numa extensão de 7,50m, lado direito fazendo divisa com o Lote nº 18, numa extensão de 25,00m, lado esquerdo fazendo divisa com o Lote nº 20, numa extensão de 25,00m e aos fundos fazendo divisa com o Lote nº 41, numa extensão de 7,50m. Delimitando desta forma uma área de 187,50m<sup>2</sup>. (Cento e oitenta e sete virgula cinqüenta metros quadrados). LOTE Nº 20: Frente para a Rua 14, numa extensão de 7,50m, lado direito fazendo divisa com o Lote nº 19, numa extensão de 25,00m, lado esquerdo fazendo divisa com o Lote nº 21, numa extensão de 25,00m e aos fundos fazendo divisa com o Lote nº 40, numa extensão de 7,50m. Delimitando desta forma uma área de 187,50m<sup>2</sup>. (Cento e oitenta e sete virgula cinqüenta metros quadrados). LOTE Nº 21: Frente para a Rua 14, numa extensão de 7,50m, lado direito fazendo divisa com o Lote nº 20, numa extensão de 25,00m, lado esquerdo fazendo divisa com o Lote nº 22, numa extensão de 25,00m e aos fundos fazendo divisa com o Lote nº 39, numa extensão de 7,50m. Delimitando desta forma uma área de 187,50m<sup>2</sup>. (Cento e oitenta e sete virgula cinqüenta metros quadrados). LOTE Nº 22: Frente para a Rua 14, numa extensão de 7,50m, lado direito fazendo divisa com o Lote nº 21, numa extensão de 25,00m, lado esquerdo fazendo divisa com o Lote nº 23, numa extensão de 25,00m e aos fundos fazendo divisa com o Lote nº 38, numa extensão de 7,50m. Delimitando desta forma uma área de 187,50m<sup>2</sup>. (Cento e oitenta e sete virgula cinqüenta metros quadrados). LOTE Nº 23: Frente para a Rua 14, numa extensão de 7,50m, lado direito fazendo divisa com o Lote nº 22, numa extensão de 25,00m, lado esquerdo fazendo divisa com o Lote nº 24, numa extensão de 25,00m e aos fundos fazendo divisa com o Lote nº 37, numa extensão de 7,50m. Delimitando desta forma uma área de 187,50m<sup>2</sup>. (Cento e oitenta e sete virgula cinqüenta metros quadrados). LOTE Nº 24: Frente para a Rua 14, numa extensão de 7,50m, lado direito fazendo divisa com o Lote nº 23, numa extensão de 25,00m, lado esquerdo fazendo divisa com o Lote nº 25, numa extensão de 25,00m e aos fundos fazendo divisa com o Lote nº 36, numa extensão de 7,50m. Delimitando desta forma uma área de 187,50m<sup>2</sup>. (Cento e oitenta e sete virgula cinqüenta metros quadrados). LOTE Nº 25: Frente para a Rua 14, numa extensão de 7,50m, lado direito fazendo divisa com o Lote nº 24, numa extensão de 25,00m, lado esquerdo fazendo divisa com o Lote nº 26, numa extensão de 25,00m e aos fundos fazendo divisa com o Lote nº 35, numa extensão de 7,50m. Delimitando desta forma uma área de 187,50m<sup>2</sup>. (Cento e oitenta e sete virgula cinqüenta metros quadrados). LOTE Nº 26: Frente para a Rua 14, numa extensão de 7,50m, lado direito fazendo divisa com o Lote nº 25, numa extensão de 25,00m, lado esquerdo fazendo divisa com o Lote nº 27, numa extensão de 25,00m e aos fundos fazendo divisa com o Lote nº 34, numa extensão de 7,50m. Delimitando desta forma uma área de 187,50m<sup>2</sup>. (Cento e oitenta e sete virgula cinqüenta metros quadrados). LOTE Nº 27: Frente para a Rua 14, numa extensão de 7,50m, lado direito fazendo divisa com o Lote nº 26, numa extensão de 25,00m, lado esquerdo fazendo divisa com o Lote nº 28, numa extensão de 25,00m e aos fundos fazendo divisa com o Lote nº 33, numa extensão de 7,50m. Delimitando desta forma uma área de 187,50m<sup>2</sup>. (Cento e oitenta e sete virgula cinqüenta metros quadrados). LOTE Nº 28: Frente para a Rua 14, numa extensão de 8,80m, lado direito fazendo divisa com o Lote nº 27, numa extensão de 25,00m, lado esquerdo fazendo divisa com os Lotes nº 29, nº 30 e nº 31, numa extensão de 25,00m e aos fundos fazendo divisa com o Lote nº 32, numa extensão de 8,80m. Delimitando desta forma uma área de 220,00m<sup>2</sup>. (Duzentos e vinte metros quadrados). LOTE Nº 29: Frente para a Rua 12, numa extensão de 12,54m, lado direito fazendo divisa com a Rua 14, numa extensão de 30,50m, lado esquerdo fazendo divisa com o Lote nº 30, numa extensão de 23,02m e aos fundos fazendo divisa com o Lote nº 28, numa extensão de 10,50m. Delimitando desta forma uma área de 280,49m<sup>2</sup>. (Duzentos e oitenta virgula quarenta e nove metros quadrados). LOTE Nº 30: Frente para a Rua 12, numa extensão de 9,56m, lado direito fazendo divisa com o Lote nº 29, numa extensão de 23,02m, lado esquerdo fazendo divisa com o Lote nº 31,









# MUNICÍPIO DE TELÊMACO BORBA

## ESTADO DO PARANÁ

### PODER EXECUTIVO

7,50m. Delimitando desta forma uma área de 187,50m<sup>2</sup>. (Cento e oitenta e sete virgula cinquenta metros quadrados). **QUADRA 21 - DIVISAS E CONFRONTAÇÕES:** LOTE Nº 01: Frente para a Rua 15, numa extensão de 10,71m, lado direito fazendo divisa com a Rua 14, numa extensão de 22,49m, lado esquerdo fazendo divisa com o Lote nº 40, numa extensão de 22,49 e aos fundos fazendo divisa com o Lote nº 02, numa extensão de 10,71m. Delimitando desta forma uma área de 240,86m<sup>2</sup>. (Duzentos e quarenta virgula oitenta e seis metros quadrados). LOTE Nº 02: Frente para a Rua 14, numa extensão de 7,50m, lado direito fazendo divisa com o Lote nº 03, numa extensão de 29,99m, lado esquerdo fazendo divisa com os Lotes nº 01, nº 40, nº 39 e nº 38, numa extensão de 29,99 e aos fundos fazendo divisa com o Lote nº 34, numa extensão de 7,50m. Delimitando desta forma uma área de 224,92m<sup>2</sup>. (Duzentos e vinte e quatro virgula noventa e dois metros quadrados). LOTE Nº 03: Frente para a Rua 14, numa extensão de 7,50m, lado direito fazendo divisa com o Lote nº 04, numa extensão de 29,99m, lado esquerdo fazendo divisa com os Lotes nº 01, nº 40, nº 39 e nº 38, numa extensão de 29,99 e aos fundos fazendo divisa com o Lote nº 33, numa extensão de 7,50m. Delimitando desta forma uma área de 224,92m<sup>2</sup>. (Duzentos e vinte e quatro virgula noventa e dois metros quadrados). LOTE Nº 04: Frente para a Rua 14, numa extensão de 7,50m, lado direito fazendo divisa com o Lote nº 05, numa extensão de 29,99m, lado esquerdo fazendo divisa com o Lote nº 03, numa extensão de 29,99 e aos fundos fazendo divisa com o Lote nº 32, numa extensão de 7,50m. Delimitando desta forma uma área de 224,92m<sup>2</sup>. (Duzentos e vinte e quatro virgula noventa e dois metros quadrados). LOTE Nº 05: Frente para a Rua 14, numa extensão de 7,50m, lado direito fazendo divisa com o Lote nº 06, numa extensão de 29,99m, lado esquerdo fazendo divisa com o Lote nº 04, numa extensão de 29,99 e aos fundos fazendo divisa com o Lote nº 31, numa extensão de 7,50m. Delimitando desta forma uma área de 224,92m<sup>2</sup>. (Duzentos e vinte e quatro virgula noventa e dois metros quadrados). LOTE Nº 06: Frente para a Rua 14, numa extensão de 7,50m, lado direito fazendo divisa com o Lote nº 07, numa extensão de 29,99m, lado esquerdo fazendo divisa com o Lote nº 05, numa extensão de 29,99 e aos fundos fazendo divisa com o Lote nº 30, numa extensão de 7,50m. Delimitando desta forma uma área de 224,92m<sup>2</sup>. (Duzentos e vinte e quatro virgula noventa e dois metros quadrados). LOTE Nº 07: Frente para a Rua 14, numa extensão de 7,50m, lado direito fazendo divisa com o Lote nº 08, numa extensão de 29,99m, lado esquerdo fazendo divisa com o Lote nº 06, numa extensão de 29,99 e aos fundos fazendo divisa com o Lote nº 29, numa extensão de 7,50m. Delimitando desta forma uma área de 224,92m<sup>2</sup>. (Duzentos e vinte e quatro virgula noventa e dois metros quadrados). LOTE Nº 08: Frente para a Rua 14, numa extensão de 7,50m, lado direito fazendo divisa com o Lote nº 09, numa extensão de 29,99m, lado esquerdo fazendo divisa com o Lote nº 07, numa extensão de 29,99 e aos fundos fazendo divisa com o Lote nº 28, numa extensão de 7,50m. Delimitando desta forma uma área de 224,92m<sup>2</sup>. (Duzentos e vinte e quatro virgula noventa e dois metros quadrados). LOTE Nº 09: Frente para a Rua 14, numa extensão de 7,50m, lado direito fazendo divisa com o Lote nº 10, numa extensão de 29,99m, lado esquerdo fazendo divisa com o Lote nº 08, numa extensão de 29,99 e aos fundos fazendo divisa com o Lote nº 27, numa extensão de 7,50m. Delimitando desta forma uma área de 224,92m<sup>2</sup>. (Duzentos e vinte e quatro virgula noventa e dois metros quadrados). LOTE Nº 10: Frente para a Rua 14, numa extensão de 7,50m, lado direito fazendo divisa com o Lote nº 11, numa extensão de 29,99m, lado esquerdo fazendo divisa com o Lote nº 09, numa extensão de 29,99 e aos fundos fazendo divisa com o Lote nº 26, numa extensão de 7,50m. Delimitando desta forma uma área de 224,92m<sup>2</sup>. (Duzentos e vinte e quatro virgula noventa e dois metros quadrados). LOTE Nº 11: Frente para a Rua 14, numa extensão de 7,50m, lado direito fazendo divisa com o Lote nº 12, numa extensão de 29,99m, lado esquerdo fazendo divisa com o Lote nº 10, numa extensão de 29,99 e aos fundos fazendo divisa com o Lote nº 25, numa extensão de 7,50m. Delimitando desta forma uma área de 224,92m<sup>2</sup>. (Duzentos e






# MUNICÍPIO DE TELÊMACO BORBA

## ESTADO DO PARANÁ

### PODER EXECUTIVO

vinte e quatro virgula noventa e dois metros quadrados). LOTE Nº 12: Frente para a Rua 14, numa extensão de 7,50m, lado direito fazendo divisa com o Lote nº 13, numa extensão de 29,99m, lado esquerdo fazendo divisa com o Lote nº 11, numa extensão de 29,99 e aos fundos fazendo divisa com o Lote nº 24, numa extensão de 7,50m. Delimitando desta forma uma área de 224,92m<sup>2</sup>. (Duzentos e vinte e quatro virgula noventa e dois metros quadrados). LOTE Nº 13: Frente para a Rua 14, numa extensão de 7,50m, lado direito fazendo divisa com o Lote nº 14, numa extensão de 29,99m, lado esquerdo fazendo divisa com o Lote nº 12, numa extensão de 29,99 e aos fundos fazendo divisa com o Lote nº 23, numa extensão de 7,50m. Delimitando desta forma uma área de 224,92m<sup>2</sup>. (Duzentos e vinte e quatro virgula noventa e dois metros quadrados). LOTE Nº 14: Frente para a Rua 14, numa extensão de 7,50m, lado direito fazendo divisa com o Lote nº 15, numa extensão de 29,99m, lado esquerdo fazendo divisa com o Lote nº 13, numa extensão de 29,99 e aos fundos fazendo divisa com o Lote nº 22, numa extensão de 7,50m. Delimitando desta forma uma área de 224,92m<sup>2</sup>. (Duzentos e vinte e quatro virgula noventa e dois metros quadrados). LOTE Nº 15: Frente para a Rua 14, numa extensão de 7,50m, lado direito fazendo divisa com o Lote nº 16, numa extensão de 29,99m, lado esquerdo fazendo divisa com o Lote nº 14, numa extensão de 29,99 e aos fundos fazendo divisa com o Lote nº 21, numa extensão de 7,50m. Delimitando desta forma uma área de 224,92m<sup>2</sup>. (Duzentos e vinte e quatro virgula noventa e dois metros quadrados). LOTE Nº 16: Frente para a Rua 14, numa extensão de 6,50m, lado direito fazendo divisa com a Rua 12, numa extensão de 1,99m e com o Lote nº 17, numa extensão de 28,21m, lado esquerdo fazendo divisa com o Lote nº 15, numa extensão de 29,99 e aos fundos fazendo divisa com o Lote nº 20, numa extensão de 7,51m. Delimitando desta forma uma área de 223,95m<sup>2</sup>. (Duzentos e vinte e três virgula noventa e cinco metros quadrados). LOTE Nº 17: Frente para a Rua 12, numa extensão de 31,71m, lado direito fazendo divisa com os Lotes nº 18 e nº 19, numa extensão de 16,17m, lado esquerdo fazendo divisa com o Lote nº 16, numa extensão de 28,21, formando um triângulo. Delimitando desta forma uma área de 227,68m<sup>2</sup>. (Duzentos e vinte e sete virgula sessenta e oito metros quadrados). LOTE Nº 18: Frente para a Rua 15, numa extensão de 20,27m, lado direito fazendo divisa com o Lote nº 19, numa extensão de 23,43m, lado esquerdo fazendo divisa com a Rua 12, numa extensão de 21,30 e aos fundos fazendo divisa com o Lote nº 17, numa extensão de 8,66m. Delimitando desta forma uma área de 310,14m<sup>2</sup>. (Trezentos e dez virgula quatorze metros quadrados). LOTE Nº 19: Frente para a Rua 15, numa extensão de 7,80m, lado direito fazendo divisa com o Lote nº 20, numa extensão de 25,16m, lado esquerdo fazendo divisa com o Lote nº 18, numa extensão de 23,43 e aos fundos fazendo divisa com o Lote nº 17, numa extensão de 7,51m. Delimitando desta forma uma área de 182,21m<sup>2</sup>. (Cento e oitenta e dois virgula vinte e um metros quadrados). LOTE Nº 20: Frente para a Rua 15, numa extensão de 7,80m, lado direito fazendo divisa com o Lote nº 21, numa extensão de 26,89m, lado esquerdo fazendo divisa com o Lote nº 19, numa extensão de 25,16 e aos fundos fazendo divisa com o Lote nº 16, numa extensão de 7,51m. Delimitando desta forma uma área de 195,17m<sup>2</sup>. (Cento e noventa e cinco virgula dezessete metros quadrados). LOTE Nº 21: Frente para a Rua 15, numa extensão de 7,80m, lado direito fazendo divisa com o Lote nº 22, numa extensão de 28,61m, lado esquerdo fazendo divisa com o Lote nº 20, numa extensão de 26,89m e aos fundos fazendo divisa com o Lote nº 15, numa extensão de 7,50m. Delimitando desta forma uma área de 208,13m<sup>2</sup>. (Duzentos e oito virgula treze metros quadrados). LOTE Nº 22: Frente para a Rua 15, numa extensão de 6,26m e 1,49m, lado direito fazendo divisa com o Lote nº 23, numa extensão de 29,99m, lado esquerdo fazendo divisa com o Lote nº 21, numa extensão de 28,61m e aos fundos fazendo divisa com o Lote nº 14, numa extensão de 7,50m. Delimitando desta forma uma área de 220,83m<sup>2</sup>. (Duzentos e vinte virgula oitenta e três metros quadrados). LOTE Nº 23: Frente para a Rua 15, numa extensão de 7,50m, lado direito fazendo divisa com o Lote nº 24, numa extensão de 29,99m, lado esquerdo fazendo






# MUNICÍPIO DE TELÊMACO BORBA

## ESTADO DO PARANÁ

### PODER EXECUTIVO

divisa com o Lote nº 22, numa extensão de 29,99m e aos fundos fazendo divisa com o Lote nº 13, numa extensão de 7,50m. Delimitando desta forma uma área de 224,92m<sup>2</sup>. (Duzentos e vinte e quatro virgula noventa e dois metros quadrados). LOTE Nº 24: Frente para a Rua 15, numa extensão de 7,50m, lado direito fazendo divisa com o Lote nº 25, numa extensão de 29,99m, lado esquerdo fazendo divisa com o Lote nº 23, numa extensão de 29,99m e aos fundos fazendo divisa com o Lote nº 12, numa extensão de 7,50m. Delimitando desta forma uma área de 224,92m<sup>2</sup>. (Duzentos e vinte e quatro virgula noventa e dois metros quadrados). LOTE Nº 25: Frente para a Rua 15, numa extensão de 7,50m, lado direito fazendo divisa com o Lote nº 26, numa extensão de 29,99m, lado esquerdo fazendo divisa com o Lote nº 24, numa extensão de 29,99m e aos fundos fazendo divisa com o Lote nº 11, numa extensão de 7,50m. Delimitando desta forma uma área de 224,92m<sup>2</sup>. (Duzentos e vinte e quatro virgula noventa e dois metros quadrados). LOTE Nº 26: Frente para a Rua 15, numa extensão de 7,50m, lado direito fazendo divisa com o Lote nº 27, numa extensão de 29,99m, lado esquerdo fazendo divisa com o Lote nº 25, numa extensão de 29,99m e aos fundos fazendo divisa com o Lote nº 10, numa extensão de 7,50m. Delimitando desta forma uma área de 224,92m<sup>2</sup>. (Duzentos e vinte e quatro virgula noventa e dois metros quadrados). LOTE Nº 27: Frente para a Rua 15, numa extensão de 7,50m, lado direito fazendo divisa com o Lote nº 28, numa extensão de 29,99m, lado esquerdo fazendo divisa com o Lote nº 26, numa extensão de 29,99m e aos fundos fazendo divisa com o Lote nº 09, numa extensão de 7,50m. Delimitando desta forma uma área de 224,92m<sup>2</sup>. (Duzentos e vinte e quatro virgula noventa e dois metros quadrados). LOTE Nº 28: Frente para a Rua 15, numa extensão de 7,50m, lado direito fazendo divisa com o Lote nº 29, numa extensão de 29,99m, lado esquerdo fazendo divisa com o Lote nº 27, numa extensão de 29,99m e aos fundos fazendo divisa com o Lote nº 08, numa extensão de 7,50m. Delimitando desta forma uma área de 224,92m<sup>2</sup>. (Duzentos e vinte e quatro virgula noventa e dois metros quadrados). LOTE Nº 29: Frente para a Rua 15, numa extensão de 7,50m, lado direito fazendo divisa com o Lote nº 30, numa extensão de 29,99m, lado esquerdo fazendo divisa com o Lote nº 28, numa extensão de 29,99m e aos fundos fazendo divisa com o Lote nº 07, numa extensão de 7,50m. Delimitando desta forma uma área de 224,92m<sup>2</sup>. (Duzentos e vinte e quatro virgula noventa e dois metros quadrados). LOTE Nº 30: Frente para a Rua 15, numa extensão de 7,50m, lado direito fazendo divisa com o Lote nº 31, numa extensão de 29,99m, lado esquerdo fazendo divisa com o Lote nº 29, numa extensão de 29,99m e aos fundos fazendo divisa com o Lote nº 06, numa extensão de 7,50m. Delimitando desta forma uma área de 224,92m<sup>2</sup>. (Duzentos e vinte e quatro virgula noventa e dois metros quadrados). LOTE Nº 31: Frente para a Rua 15, numa extensão de 7,50m, lado direito fazendo divisa com o Lote nº 32, numa extensão de 29,99m, lado esquerdo fazendo divisa com o Lote nº 30, numa extensão de 29,99m e aos fundos fazendo divisa com o Lote nº 05, numa extensão de 7,50m. Delimitando desta forma uma área de 224,92m<sup>2</sup>. (Duzentos e vinte e quatro virgula noventa e dois metros quadrados). LOTE Nº 32: Frente para a Rua 15, numa extensão de 7,50m, lado direito fazendo divisa com o Lote nº 33, numa extensão de 29,99m, lado esquerdo fazendo divisa com o Lote nº 31, numa extensão de 29,99m e aos fundos fazendo divisa com o Lote nº 04, numa extensão de 7,50m. Delimitando desta forma uma área de 224,92m<sup>2</sup>. (Duzentos e vinte e quatro virgula noventa e dois metros quadrados). LOTE Nº 33: Frente para a Rua 15, numa extensão de 7,50m, lado direito fazendo divisa com o Lote nº 34, numa extensão de 29,99m, lado esquerdo fazendo divisa com o Lote nº 32, numa extensão de 29,99m e aos fundos fazendo divisa com o Lote nº 03, numa extensão de 7,50m. Delimitando desta forma uma área de 224,92m<sup>2</sup>. (Duzentos e vinte e quatro virgula noventa e dois metros quadrados). LOTE Nº 34: Frente para a Rua 15, numa extensão de 7,50m, lado direito fazendo divisa com os Lotes nº 35, nº 36, nº 37 e nº 38, numa extensão de 29,99m, lado esquerdo fazendo divisa com o Lote nº 33, numa extensão de 29,99m e aos fundos fazendo divisa com o Lote nº 02, numa extensão de






# MUNICÍPIO DE TELÊMACO BORBA

## ESTADO DO PARANÁ

### PODER EXECUTIVO

7,50m. Delimitando desta forma uma área de 224,92m<sup>2</sup>. (Duzentos e vinte e quatro virgula noventa e dois metros quadrados). LOTE Nº 35: Frente para a Rua 15, numa extensão de 11,77m, lado direito fazendo divisa com o Lote nº 36, numa extensão de 22,49m, lado esquerdo fazendo divisa com a Rua 15, numa extensão de 22,49m e aos fundos fazendo divisa com o Lote nº 34, numa extensão de 11,77m. Delimitando desta forma uma área de 264,70m<sup>2</sup>. (Duzentos e sessenta e quatro virgula setenta metros quadrados). LOTE Nº 36: Frente para a Rua 15, numa extensão de 7,50m, lado direito fazendo divisa com o Lote nº 37, numa extensão de 22,49m, lado esquerdo fazendo divisa com o Lote nº 35, numa extensão de 22,49m e aos fundos fazendo divisa com o Lote nº 34, numa extensão de 7,50m. Delimitando desta forma uma área de 168,67m<sup>2</sup>. (Cento e sessenta e oito virgula sessenta e sete metros quadrados). LOTE Nº 37: Frente para a Rua 15, numa extensão de 7,50m, lado direito fazendo divisa com o Lote nº 38, numa extensão de 22,49m, lado esquerdo fazendo divisa com o Lote nº 36, numa extensão de 22,49m e aos fundos fazendo divisa com o Lote nº 34, numa extensão de 7,50m. Delimitando desta forma uma área de 168,67m<sup>2</sup>. (Cento e sessenta e oito virgula sessenta e sete metros quadrados). LOTE Nº 38: Frente para a Rua 15, numa extensão de 7,50m, lado direito fazendo divisa com o Lote nº 39, numa extensão de 22,49m, lado esquerdo fazendo divisa com o Lote nº 37, numa extensão de 22,49m e aos fundos fazendo divisa com os Lotes nº 34 e nº 02, numa extensão de 7,50m. Delimitando desta forma uma área de 168,67m<sup>2</sup>. (Cento e sessenta e oito virgula sessenta e sete metros quadrados). LOTE Nº 39: Frente para a Rua 15, numa extensão de 7,50m, lado direito fazendo divisa com o Lote nº 40, numa extensão de 22,49m, lado esquerdo fazendo divisa com o Lote nº 38, numa extensão de 22,49m e aos fundos fazendo divisa com os Lotes nº 34 e nº 02, numa extensão de 7,50m. Delimitando desta forma uma área de 168,67m<sup>2</sup>. (Cento e sessenta e oito virgula sessenta e sete metros quadrados). LOTE Nº 40: Frente para a Rua 15, numa extensão de 7,50m, lado direito fazendo divisa com o Lote nº 01, numa extensão de 22,49m, lado esquerdo fazendo divisa com o Lote nº 39, numa extensão de 22,49m e aos fundos fazendo divisa com o Lote nº 02, numa extensão de 7,50m. Delimitando desta forma uma área de 168,67m<sup>2</sup>. (Cento e sessenta e oito virgula sessenta e sete metros quadrados). **QUADRA 22 - DIVISAS E CONFRONTAÇÕES:** LOTE Nº 01: Frente para a Rua 15, numa extensão de 11,50m, lado direito fazendo divisa com o Lote nº 02, numa extensão de 30,00m, lado esquerdo fazendo divisa com a Rua 14, numa extensão de 30,00 e aos fundos fazendo divisa com a Área Verde, numa extensão de 11,50m. Delimitando desta forma uma área de 345,00m<sup>2</sup>. (Trezentos e quarenta e cinco metros quadrados). LOTE Nº 02: Frente para a Rua 15, numa extensão de 7,50m, lado direito fazendo divisa com o Lote nº 03, numa extensão de 30,00m, lado esquerdo fazendo divisa com o nº 01, numa extensão de 30,00 e aos fundos fazendo divisa com a Área Verde, numa extensão de 11,50m. Delimitando desta forma uma área de 225,00m<sup>2</sup>. (Duzentos e vinte e cinco metros quadrados). LOTE Nº 03: Frente para a Rua 15, numa extensão de 7,50m, lado direito fazendo divisa com o Lote nº 04, numa extensão de 30,00m, lado esquerdo fazendo divisa com o nº 02, numa extensão de 30,00 e aos fundos fazendo divisa com a Área Verde, numa extensão de 7,50m. Delimitando desta forma uma área de 225,00m<sup>2</sup>. (Duzentos e vinte e cinco metros quadrados). LOTE Nº 04: Frente para a Rua 15, numa extensão de 7,50m, lado direito fazendo divisa com o Lote nº 05, numa extensão de 30,00m, lado esquerdo fazendo divisa com o nº 03, numa extensão de 30,00 e aos fundos fazendo divisa com a Área Verde, numa extensão de 7,50m. Delimitando desta forma uma área de 225,00m<sup>2</sup>. (Duzentos e vinte e cinco metros quadrados). LOTE Nº 05: Frente para a Rua 15, numa extensão de 7,50m, lado direito fazendo divisa com o Lote nº 06, numa extensão de 30,00m, lado esquerdo fazendo divisa com o nº 04, numa extensão de 30,00 e aos fundos fazendo divisa com a Área Verde, numa extensão de 7,50m. Delimitando desta forma uma área de 225,00m<sup>2</sup>. (Duzentos e vinte e cinco metros quadrados). LOTE Nº 06: Frente para a Rua 15, numa extensão de 7,50m, lado direito





# MUNICÍPIO DE TELÊMACO BORBA

## ESTADO DO PARANÁ

### PODER EXECUTIVO

fazendo divisa com o Lote nº 07, numa extensão de 30,00m, lado esquerdo fazendo divisa com o nº 05, numa extensão de 30,00 e aos fundos fazendo divisa com a Área Verde, numa extensão de 7,50m. Delimitando desta forma uma área de 225,00m². (Duzentos e vinte e cinco metros quadrados). LOTE Nº 07: Frente para a Rua 15, numa extensão de 7,50m, lado direito fazendo divisa com o Lote nº 08, numa extensão de 30,00m, lado esquerdo fazendo divisa com o nº 06, numa extensão de 30,00 e aos fundos fazendo divisa com a Área Verde, numa extensão de 7,50m. Delimitando desta forma uma área de 225,00m². (Duzentos e vinte e cinco metros quadrados). LOTE Nº 08: Frente para a Rua 15, numa extensão de 7,50m, lado direito fazendo divisa com o Lote nº 09, numa extensão de 30,00m, lado esquerdo fazendo divisa com o nº 07, numa extensão de 30,00 e aos fundos fazendo divisa com a Área Verde, numa extensão de 7,50m. Delimitando desta forma uma área de 225,00m². (Duzentos e vinte e cinco metros quadrados). LOTE Nº 09: Frente para a Rua 15, numa extensão de 8,00m, lado direito fazendo divisa com a Área Verde, numa extensão de 30,00m, lado esquerdo fazendo divisa com o nº 08, numa extensão de 30,00 e aos fundos fazendo divisa com a Área Verde, numa extensão de 8,00m. Delimitando desta forma uma área de 240,00m². (Duzentos e quarenta metros quadrados), de conformidade com a matrícula nº 21.785 do Registro de Imóveis de Telêmaco Borba.

**Parágrafo Único** – Os imóveis descritos neste artigo, cuja avaliação totaliza o montante de R\$ 1.773.045,05 (um milhão, setecentos e setenta e três mil, quarenta e cinco reais e cinco centavos), são por esta Lei desafetados de sua natureza de bem público e passam a integrar a categoria de bens dominiais.


**Art. 2º** Os bens imóveis descritos no Art. 1º desta Lei serão utilizados exclusivamente no âmbito do Programa Minha Casa Minha Vida – PMCMV e constarão dos bens integrantes do FAR – Fundo de Arrendamento Residencial, com fins específicos de manter a segregação patrimonial e contábil dos haveres financeiros e imobiliários, observadas, quanto a tais bens, as seguintes restrições:

- I – Não integrem o ativo da Caixa Econômica Federal;
- II – Não respondem direta ou indiretamente por qualquer obrigação da Caixa Econômica Federal;
- III – Não compõem a lista de bens e direitos da Caixa Econômica Federal para efeito de liquidação judicial ou extrajudicial;
- IV – Não podem ser dados em garantia de débito de operação da Caixa Econômica Federal;
- V – Não são passíveis de execução por quaisquer credores da Caixa Econômica Federal, por mais privilegiados que possam ser;
- VI – Não podem ser constituídos quaisquer ônus reais sobre o imóvel.

**Art. 3º** O Donatário terá como encargo utilizar os imóveis doados nos termos desta Lei exclusivamente para construção de unidades habitacionais, destinadas à população de baixa renda.

**Parágrafo Único** – A propriedade das unidades habitacionais produzidas será transferida pelo Donatário para cada um dos beneficiários, mediante alienação, segundo as regras estabelecidas no Programa Minha Casa Minha Vida – PMCMV.





# **MUNICÍPIO DE TELEMACO BORBA**

## **ESTADO DO PARANÁ**

### **PODER EXECUTIVO**

**Art. 4º** A doação realizada de acordo com a autorização contida nesta Lei ficará automaticamente revogada, revertendo a propriedade do imóvel ao domínio pleno do Município se:

I – O Donatário fizer uso dos imóveis doados para fins distintos daquele determinado no artigo 3º desta Lei;

II – A construção das unidades habitacionais não iniciarem em até 36 (trinta e seis) meses, contados a partir da efetiva doação, na forma desta Lei.

**Art. 5º** Esta Lei entrará em vigor na data de sua publicação, revogando as disposições em contrário.

**PAÇO DAS ARAUCÁRIAS, EM TELEMACO BORBA,  
ESTADO DO PARANÁ, 04 de maio de 2011.**

  
**Arnaldo José Romão**  
**Procurador Geral do Município**

  
**Eros Danilo Araújo**  
**Prefeito**

**TELEMACO BORBA**